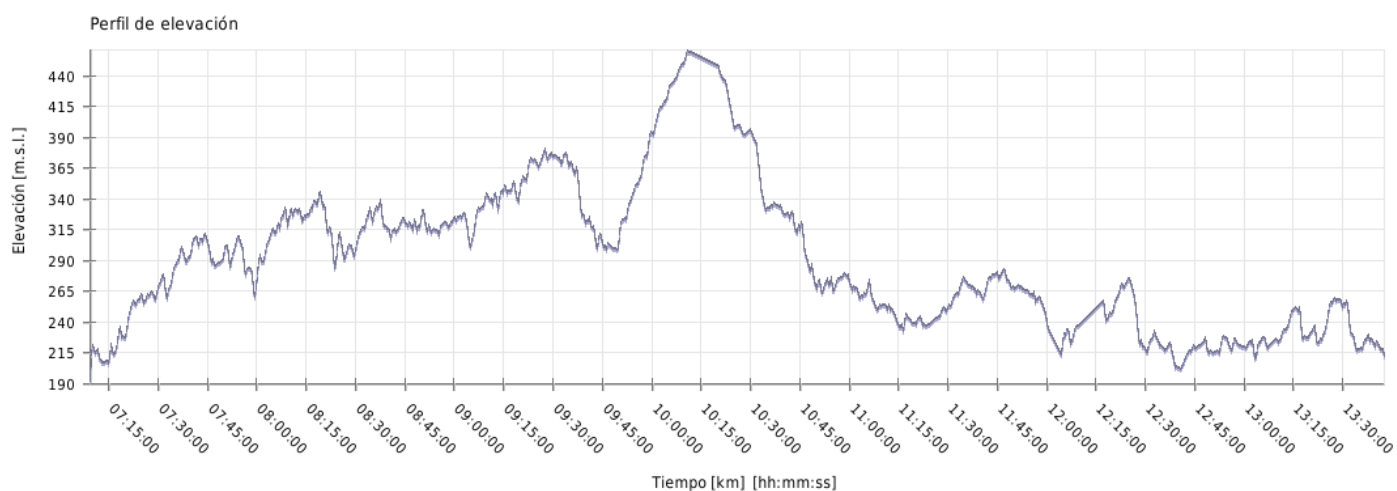
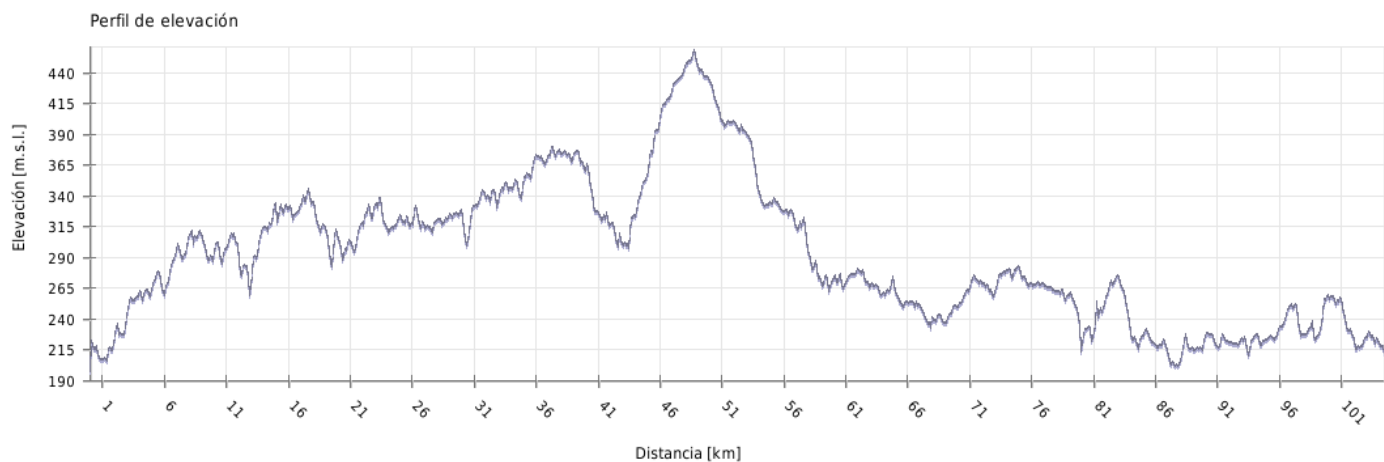
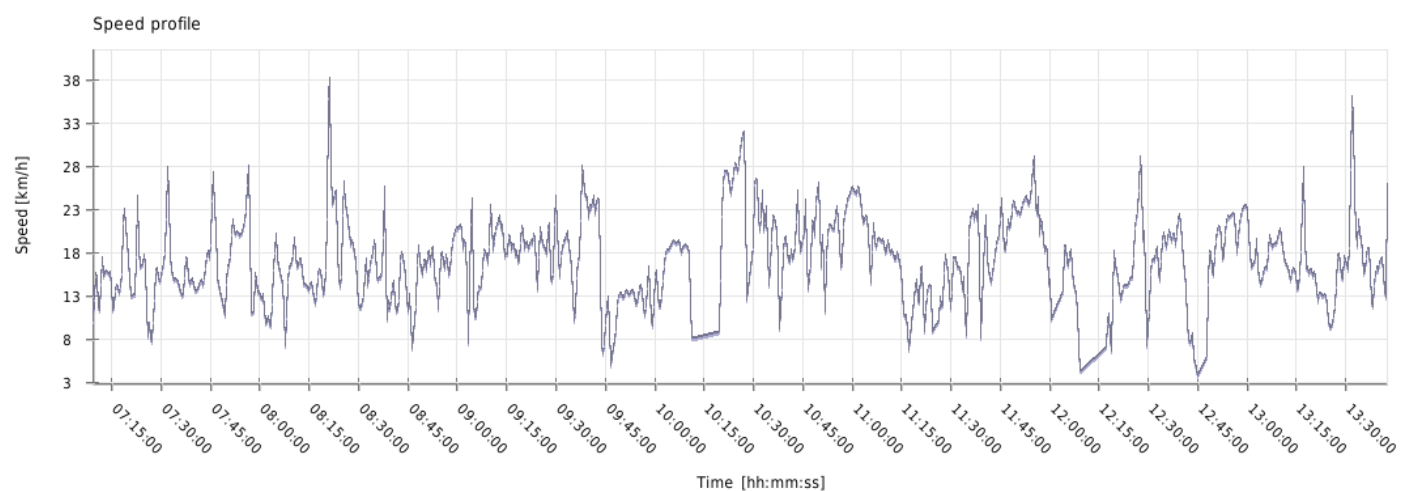
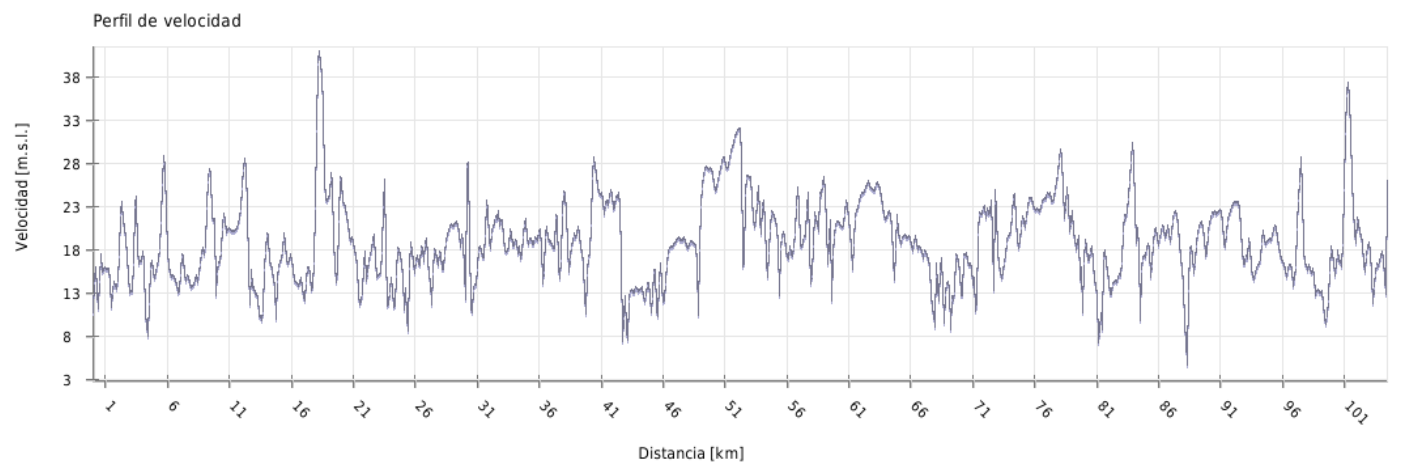


Elevación



Elevación mínima:	189 m.s.l.
Elevación máxima:	461 m.s.l.
Elevación media:	291.6 m.s.l.
Diferencia máxima:	272 m
Total ascenso:	2204 m
Total descenso:	2185 m
Elevación inicial:	189.5 m.s.l.
Elevación final:	208 m.s.l.
Elevación balanceada:	18.5 m

Velocidad

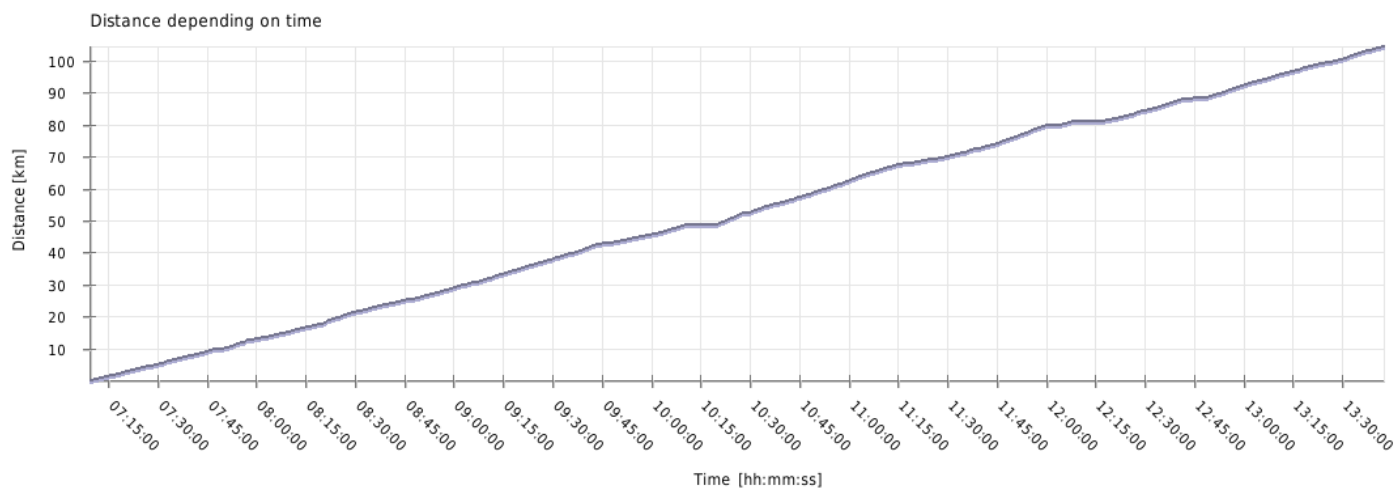


Velocidad mínima:	2.8 km/h
Velocidad máxima:	41.5 km/h
Velocidad media ascendiendo:	16.4 km/h
Velocidad media descendiendo:	19.7 km/h
Velocidad media en llano:	17.7 km/h
Velocidad media:	17.8 km/h

Tiempo

Fecha del track:	3.7.2010
Tiempo inicial:	07:09:20
Tiempo final:	13:42:37
Tiempo total del track:	6h 33m 17s
Tiempo ascendiendo:	2h 40m 33s
Tiempo descendiendo:	2h 12m 52s
Tiempo en llano:	1h 39m 52s

Distancia



Distancia total en llano:	104.2 km
---------------------------	----------

Distancia total real:	104.5 km
-----------------------	----------

Distancia ascendiendo:	38.5 km
------------------------	---------

Distancia descendiendo:	36.7 km
-------------------------	---------

Distancia en llano:	29.3 km
---------------------	---------