

Europa

Læringsressurser for elever i samfunnsfag, 6. trinn

Prinsippet for disse læringsressursene er at det er både gøyere og mer effektivt å spille og leke seg til kunnskap enn å lese og pugge. Derfor har jeg laget disse åtte spillene til elevene mine.

Målene er at elevene skal kunne:

- Navn på hovedsteder i de nordiske landene og de største / viktigste europeiske landene
- Kjenne igjen flaggene til de nordiske landene og de største / viktigste europeiske landene
- Kunne sortere de ti største og de ti mest folkerike europeiske landene i riktig rekkefølge
- Kunne plassere de nordiske landene og de største / viktigste europeiske landene på kartet

Innhold:

1. Quiz-fasit over samtlige hovedsteder i Europa. Kan brukes til å spørre hverandre, teste seg selv eller til ren pugging (legges i plastlomme)
2. 45 spillkort med land på en side og hovedstad på den andre siden. Skal klippes opp, brettes og limes slik at elevene kan teste seg selv eller hverandre (legges i en boks)
3. 13 spillkort. Som spill nummer 2, men bare for 13 utvalgte land (boks)
4. 13 spillkort med land på en side og flagg på den andre siden. Som spill nummer 2. (boks)
5. Liste over de ti største landene etter areal og innbyggertall, pluss tips til ulike huskereglar. (plastlomme)
6. Sorteringsspill der de ti største landene skal sorteres etter areal på et skjema (plastlomme)
7. Sorteringsspill der de ti mest folkerike landene skal sorteres på et skjema (plastlomme)
8. Blankt Europa-kart med tall på noen av landene. Plasser lappene på riktig land (plastlomme)
























Jonny Eriksen 28. november 2013























Lærer ved Apeltun skole i Bergen

jonnyeriksen.com

1: Hovedsteder i Europa

Quiz-fasit. Hvem klarer flest rette?

Land	Hovedstad
 Albania	Tirana
 Andorra	Andorra la Vella
 Belgia	Brussel
 Bosnia-Hercegovina	Sarajevo
 Bulgaria	Sofia
 Danmark	København
 Estland	Tallinn
 Finland	Helsingfors
 Frankrike	Paris
 Hellas	Aten
 Hviterussland	Minsk
 Irland	Dublin
 Island	Reykjavík
 Italia	Roma
 Kosovo ¹	Priština ¹
 Kroatia	Zagreb
 Latvia	Riga
 Liechtenstein	Vaduz
 Litauen	Vilnius
 Luxembourg	Luxembourg
 Malta	Valletta
 Moldova	Chişinău
 Monaco	Monaco

Land	Hovedstad
 Montenegro	Podgorica
 Nederland	Amsterdam
 Norge	Oslo
 Polen	Warszawa
 Portugal	Lisboa
 Republikken Makedonia	Skopje
 Romania	Bucuresti
 Russland	Moskva
 San Marino	San Marino
 Serbia	Beograd
 Slovakia	Bratislava
 Slovenia	Ljubljana
 Spania	Madrid
 Storbritannia	London
 Sveits	Bern
 Sverige	Stockholm
 Tsjekia	Praha
 Tyskland	Berlin
 Ukraina	Kiev
 Ungarn	Budapest
 Vatikanstaten	Vatikanstaten
 Østerrike	Wien











2: Hovedsteder i Europa











Alle hovedstedene. Legg alle kortene med landet opp, og trekk ett. Les navn på hovedstaden og si landet. Får du rett, får du beholde kortet. Det er vanskeligere hvis du leser navnet på landet først og skal si hovedstaden.









Sånn lager du spillet: Klipp løs de to rutene der det står land og hovedstad. Ikke klipp dem fra hverandre. Brett på midten, og lim dem sammen.

Land	Hovedstad
 Albania	Tirana
 Andorra	Andorra la Vella
 Belgia	Brussel
 Bosnia-Hercegovina	Sarajevo
 Bulgaria	Sofia
 Danmark	København
 Estland	Tallinn

 Finland	Helsingfors
 Frankrike	Paris
 Hellas	Aten
 Hviterussland	Minsk
 Irland	Dublin
 Island	Reykjavík
 Italia	Roma
 Kosovo ¹	Priština ¹
 Kroatia	Zagreb
 Latvia	Riga

 Liechtenstein	Vaduz
 Litauen	Vilnius
 Luxembourg	Luxembourg
 Malta	Valletta
 Moldova	Chişinău
 Monaco	Monaco
 Montenegro	Podgorica
 Nederland	Amsterdam
 Norge	Oslo
 Polen	Warszawa

 Portugal	Lisboa
 Republikken Makedonia	Skopje
 Romania	Bucuresti
 Russland	Moskva
 San Marino	San Marino
 Serbia	Beograd
 Slovakia	Bratislava
 Slovenia	Ljubljana
 Spania	Madrid
 Storbritannia	London

 Sveits	Bern
 Sverige	Stockholm
 Tsjekia	Praha
 Tyskland	Berlin
 Ukraina	Kiev
 Ungarn	Budapest
 Vatikanstaten	Vatikanstaten
 Østerrike	Wien

3: Hovedsteder i Europa

De 13 viktigste. Legg alle kortene med landet opp, og trekk ett. Les navn på hovedstaden og si landet. Får du rett, får du beholde kortet. Det er vanskeligere hvis du leser navnet på landet først og skal si hovedstaden.

Sånn lager du spillet: Klipp løs de to rutene der det står land og hovedstad. Ikke klipp dem fra hverandre. Brett på midten, og lim dem sammen.

Land	Hovedstad
 Danmark	København
 Finland	Helsingfors
 Frankrike	Paris
 Hellas	Aten
 Island	Reykjavík

 Tyrkia	Ankara
 Italia	Roma
 Norge	Oslo
 Russland	Moskva
 Spania	Madrid
 Storbritannia	London
 Sverige	Stockholm
 Tyskland	Berlin

4: Flagg

De 13 viktigste flaggene. Klipp, brett og lim slik at flagget står på den ene siden og navnet på landet på den andre. Etterpå legger dere alle kortene med flagget opp. Trekk et flagg og si navnet på landet, fortsett helt til du sier feil land. Klarer du alle 13?

	Norge
	Island
	Sverige
	Finland
	Danmark
	Russland

	Tyskland
	Storbritannia
	Frankrike
	Spania
	Italia
	Hellas
	Tyrkia

5: Lag huskereglar

De største landene i Europa sortert etter areal er:

1. Russland
2. Kasakhstan
3. Tyrkia
4. Ukraina
5. Frankrike
6. Spania
7. Sverige
8. Tyskland
9. Finland
10. Norge

De mest folkerike landene er:

1. Russland
2. Tyrkia
3. Tyskland
4. Frankrike
5. Storbritannia
6. Italia
7. Ukraina
8. Spania
9. Polen
10. Romania

Lag huskereglar for rekkefølgen på en av disse måtene:

- Finn en setning der hvert ord begynner på samme bokstav som denne listen. R K T...
- Lag en sang på en kjent melodi, der teksten er disse ti landene. For eksempel på melodien til «Bæ, bæ, lille lam»:
Europas største land
er Russland, Kasakhstan
...
- Tenk deg at du er på vei inn i huset ditt, og tenk på fem steder der du stopper. På hvert sted ser du for deg et bilde:
 1. Utenfor døren din ser du en russ som bærer på en kasse (Russland – Kasakhstan)
 2. I yttergangen ser du en tyr (okse) som spiller ukulele osv.

6: De største landene (areal)

Legg riktig lapp i riktig rute. Hvilke land er de største i Europa? Rett land på rett plass gir ett poeng.

1	
2	
3	
4	
5	
6	
7	
8	
9	
10	

De største landene (areal)

Fasit:

1. Russland
2. Kasakhstan
3. Tyrkia
4. Ukraina
5. Frankrike
6. Spania
7. Sverige
8. Tyskland
9. Finland
10. Norge

Klipp opp disse rutene, de skal plasseres i tabellen på det andre arket.

Russland
Kasakhstan
Tyrkia
Ukraina
Frankrike
Spania
Sverige
Tyskland
Finland
Norge

7: De mest folkerike landene

Legg riktig lapp i riktig rute. Hvilke land er de største i Europa? Rett land på rett plass gir ett poeng.

1	
2	
3	
4	
5	
6	
7	
8	
9	
10	

De mest folkerike landene

Fasit:

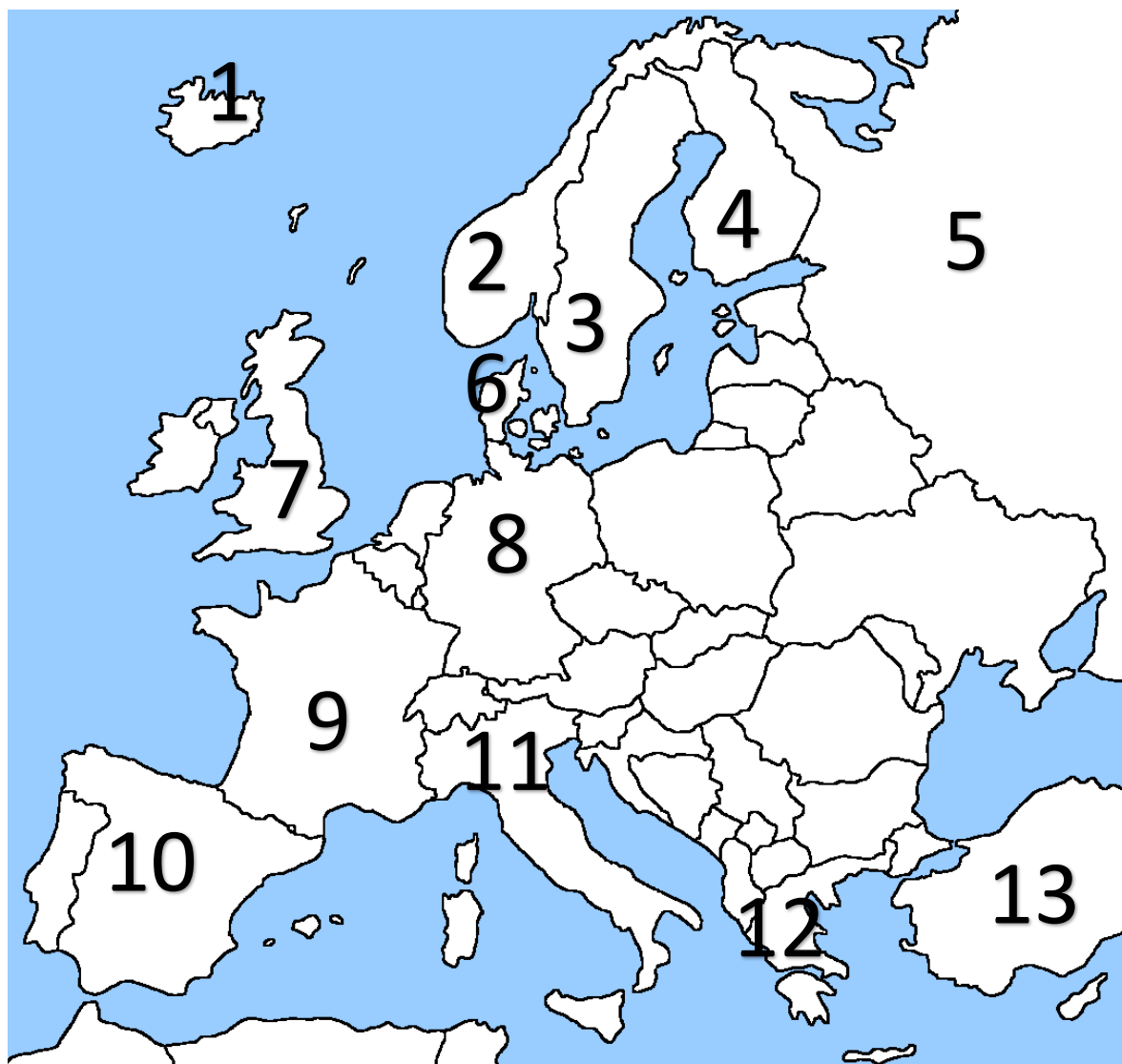
1. Russland
2. Tyrkia
3. Tyskland
4. Frankrike
5. Storbritannia
6. Italia
7. Ukraina
8. Spania
9. Polen
10. Romania

Klipp opp disse rutene, de skal plasseres i tabellen på det andre arket.

Russland
Tyrkia
Tyskland
Frankrike
Storbritannia
Italia
Ukraina
Spania
Polen
Romania

8: Plasser landene på kartet

Noen av landene har et nummer på seg. Legg papirlappene oppå riktig land.



Plasser landene på kartet

Navnelapper:

Island	Norge
Sverige	Finland
Danmark	Tyskland
Storbritannia	Frankrike
Spania	Italia
Hellas	Tyrkia
Russland	

Plasser landene på kartet

Fasit

1. Island
2. Norge
3. Sverige
4. Finland
5. Russland
6. Danmark
7. Storbritannia
8. Tyskland
9. Frankrike
10. Spania
11. Italia
12. Hellas
13. Tyrkia