

Unidad # 1: Descubrimiento, conquista y colonia del territorio colombiano

TEMA 1: ORIGEN DEL HOMBRE AMERICANO

Fue una incógnita durante muchos siglos. Los europeos de la época del descubrimiento y la conquista hicieron diversas conjeturas pero no llegaron a demostrar la validez de las mismas. A finales del siglo pasado, al desarrollarse los estudios de Prehistoria en el viejo Continente, la curiosidad científica se dirigió a investigar también el remoto pasado de los indígenas de América, presentándose desde entonces diversas hipótesis y teorías.

A fines del siglo pasado Según se sabe hasta hoy, a América comenzaron a entrar seres humanos hace unos 100.000 años por el *Estrecho de Bearing* (unión de los continentes de *Asia* y *América*).

Existen diversas teorías con respecto al poblamiento del continente americano y las más difundidas son las siguientes...

A. TEORÍA DE ALES HRDLICKA:

Este investigador norteamericano demostrada la falsedad del autoctonismo, otros científicos han sostenido que el indio americano procede de mongoles muy antiguos que en la época de las glaciaciones pasaron de Asia a América por el por el *Estrecho de Bearing* y, desde allí, hacia todo el continente (en el mapa de abajo la ruta está marcada con la línea negra). Como el agua del océano se convirtió en hielo, el estrecho se secó y quedó convertido en un puente natural. Este investigador basó su teoría en las indudables semejanzas físicas que se dan entre los mongoles y muchos indios americanos, principalmente los esquimales (ojo mongólico, escasez de vello, pelo lacio, etc).

B. TEORÍA DE PABLO RIVET:

Este antropólogo francés afirmó que al *continente americano* llegaron seres humanos no sólo por el *Estrecho de Bearing*, sino también navegando por el *Océano Pacífico* (en el mapa de abajo las rutas están marcadas con líneas grises). Este dice que los indios derivan de inmigrantes mongoles muy antiguos pero que los demás proceden de antiquísimos habitantes de los archipiélagos de Melanesia y la Polinesia en Oceanía y otros de Australia. Este afirma que su teoría está fundamentada en las semejanzas culturales y lingüísticas que encontró en sus investigaciones, entre los actuales aborígenes de dichos archipiélagos y Australia y

muchos de los indígenas actuales de Centroamérica y Suramérica. Dichos inmigrantes debieron recorrer el pacífico pasando de unas islas a otras hasta desembarcar en América.

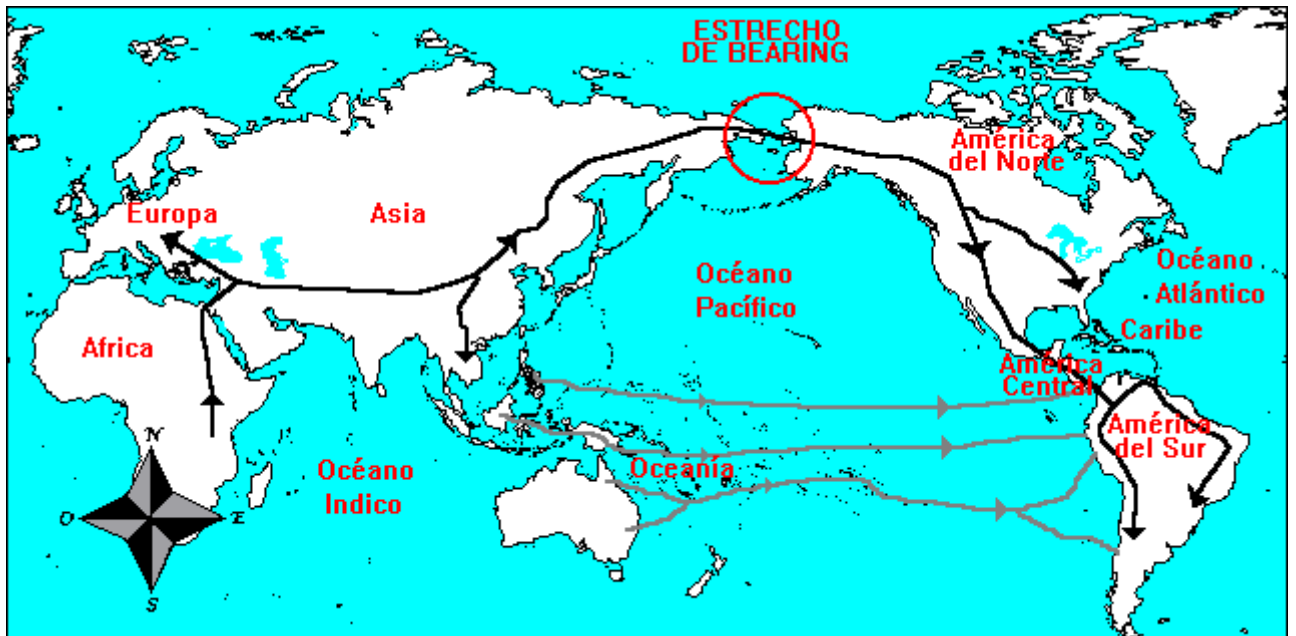
C. ORIGEN AUTÓCTONO:

La teoría que afirma el origen autóctono (que los habitantes de América se desarrollaron en el continente americano y no vinieron de otros lugares) tiene dos referentes...

C.1. Florentino Ameghino: Este investigador argentino afirmó que la *región pampeana* fue el lugar en que se desarrolló el ser humano y, desde allí, se expandió por todo el planeta.

C.2. Samuel Morton: Este norteamericano afirmaba que el ser humano evolucionó paralelamente en América, Asia, África y Europa.

La teoría del origen autóctono ya fue descartada hace mucho tiempo. Por el estado actual de las investigaciones científicas podemos afirmar lo apuntado anteriormente... el ser humano apareció en África y desde allí se expandió por todo el planeta entrando a América, ya con seguridad, por el *Estrecho de Bearing*.



D. TEORÍA DE IMBELLONI: Según esta teoría hubo siete migraciones procedentes de Australia, sureste asiático, las Islas de Polinesia y Melanesia, pero en diferentes oleadas y con

diferentes rutas, preferiblemente terrestres (desde Asia hasta América por Bering). De estas siete migraciones proceden todos los indios americanos.

E. TEORÍA DE BIRDSELL: Es una teoría bastante reciente, según la cuál dos grupos (amúrrianos y murrayanos) pasaron de Asia a América. Los amúrrianos eran una mezcla de blancos del Cáucaso con mongoles y los murrayanos también.

F. TEORÍA DE KON-TIKI Y EL RA II

En 1947, el antropólogo noruego Thor Heyerdahl atravesó el océano Pacífico desde la costa del Perú hasta las islas de Polinesia. Su embarcación, llamada Kon-Tiki, era una balsa construida con los materiales que debieron construir las balsas primitivas. Esta expedición, que pretendía probar que Polinesia pudo haber sido poblada por indígenas americanos, demostró sin lugar a duda, la posibilidad de migraciones por el océano.

En 1970, de nuevo el investigador hizo construir una embarcación de papiro, similar a las embarcaciones del antiguo Egipto. La embarcación llamada Ra II, fue construida por indígenas del lago Titicaca, en Bolivia, pues sus técnicas de hacer nudos y tejidos son iguales a las técnicas egipcias. En el Ra II, partió de las costas de Marruecos, en África y llegó hasta la isla de Barbados en las Antillas. Una vez más comprobó que el viaje por el océano era posible en este tipo de embarcaciones.

Heyerdahl no sostenía que los primeros pobladores de América fueran egipcios o fenicios, pues nuestro continente ya se hallaba poblado cuando aquellos pueblos navegaban por el Mediterráneo y el Atlántico. Pero la posibilidad de que aquellos marinos antiguos hubieran llegado a América por el Atlántico se vio confirmada. Lo que no es posible comprobar es si se establecieron en nuestras tierras.

Es importante tener muy en cuenta que:

- Hoy se acepta una pluralidad de procedencias de Asia, Oceanía y Australia.
- El estrecho de Bering fue sin duda la puerta de entrada para muchos de los inmigrantes. La distancia entre el cabo de Dezhnev- extremo oriental del Siberia y el cabo Príncipe de Gales- extremo occidental de Alaska- es sólo de 90 km y entre ellos hay pequeñas islas. La profundidad del estrecho allí es de apenas 40 metros. Durante las glaciaciones al descender el nivel de las aguas del mar, los continentes de Asia y América quedaban unidos por una llanura, por la que resultaba fácil cruzar a pie. Este fenómeno geográfico refuerza la teoría de los antropólogos.

- La llegada de los primeros pobladores debió tener lugar hace 47.000 años, durante la glaciación llamada Wisconsin.

TEMA 2: PRIMEROS POBLADORES COLOMBIANOS

No se ha podido establecer exactamente cuando llegaron los primeros hombres a nuestro territorio, pero sí tenemos pruebas de que Colombia fue una vía de tránsito de los pueblos primitivos que emigraron de Norte y Centroamérica hacia el sur y de los que viajaron en sentido contrario. Los datos arqueológicos indican que los primeros ocupantes procedían del norte, posteriormente llegaron los emigrantes de Oceanía y pueblos de Mesoamérica en dos grandes y distantes oleadas, los últimos en llegar fueron sucesivamente los pueblos del lengua chibcha, también procedentes de Centroamérica, los de lengua Arawak y los de lengua Chibcha.

Estos pueblos tuvieron una característica común: todos respetaron la naturaleza y se consideraban parte de ella; por ello, para vivir bien, debían tener una relación de respeto y cuidado hacia ella. Vivían de la **caza, pesca, recolección** de frutos e insectos y horticultura.



Sus dioses eran espíritus superiores y hasta veneraron algunos animales. Por lo general fueron **monogámicos** (parejas de un hombre y una mujer) y **patriarcales** (los hombres eran los que mandaban).

Desarrollaron **herramientas** con los elementos que la naturaleza les proporcionaba (madera, piedra, hueso, metales, barro, paja). También desarrollaron el **tejido** y la **alfarería** y algunos la **cerámica**.

Las rutas de entrada fueron diversas: Las costas, el río Magdalena y el Amazonas con sus afluentes, es decir, los ríos de los Llanos Orientales.

Todos estos emigrantes fueron ocupando todo el territorio colombiano y desarrollando diferentes técnicas de caza, agricultura, cerámica entre otros.

Las culturas destacadas en este período fueron la Tairona y la Muisca. La conquista Española interrumpió el proceso cultural de estos grupos.

FAMILIAS LINGÜÍSTICAS


Las investigaciones de los dialectos hablados por los pueblos primitivos que poblaron el territorio colombiano, ha permitido establecer la existencia de las grandes familias lingüísticas en Colombia, que son:



La Chibcha, el Caribe y la Arawak. Esto significa que hablamos de grupos que pertenecen a una misma comunidad lingüística aunque pueden tener diferentes dialectos y lenguas. Cada familia estaba conformada por distintas tribus que a pesar de hablar distintas lenguas, costumbres, organización social y política, su nexo común era pertenecer a una misma comunidad lingüística.

La Chibcha: Llegó a Colombia antes del siglo V, procedente de Centroamérica, y pobló algunos territorios de la costa norte y el interior del país. Considerada como la más importante en Colombia cuyos grupos habitaron las alturas andinas, pertenecen los Arahuacos de la Sierra Nevada de Santa Marta, dedicados a la agricultura y agrupados en poblados de casas

circulares, los cunas del Chocó, los guámbianos y paeces del Cauca, los betois de Arauca y Meta, los tunebos de Casanare, los andaquíes de Caquetá, los sibundoyes de Putumayo y los pastos y quillacingas que habitaron las alturas andinas del sur. Se encontraba a punto de alcanzar el mismo nivel de desarrollo de las otras civilizaciones, pero el proceso fue bruscamente interrumpido con la conquista española. Fueron grandes en metalurgia, agricultura y en el intercambio comercial.



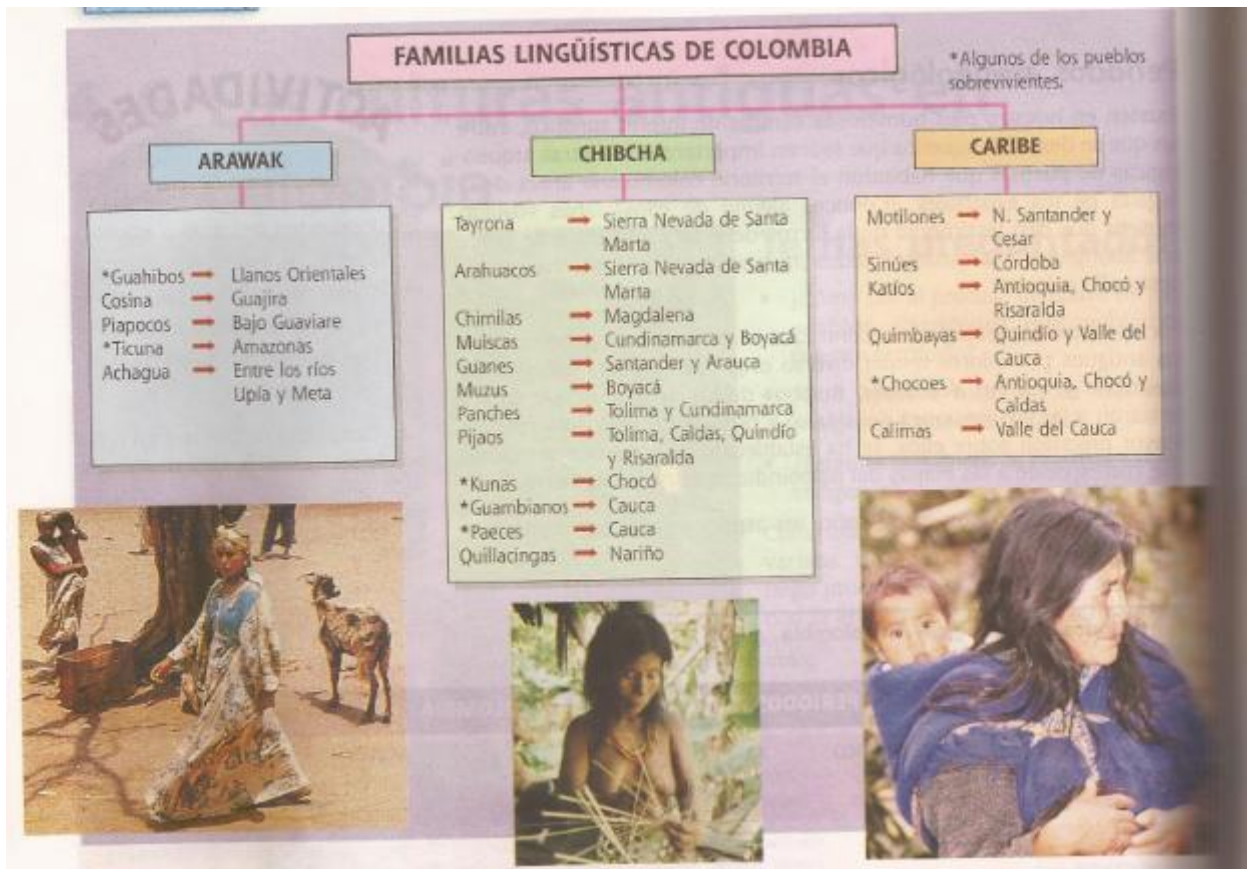
La Caribe: Penetró por el oriente del país, considerada la tercera en importancia entre las lenguas de América del Sur, corresponde a los grupos que vivieron en las tierras y los valles interandinos. A esta familia pertenecen los muzos y panches, que ocuparon tierras de Santander, Boyacá y Cundinamarca, los motilones de Norte de Santander, los quimbayas, pácoras y otros, en la cordillera central, los pijaos del Tolima y antiguo Caldas, los calimas del Valle del Cauca, un grupo Caribe que sobrevive es el chocoe. Fue un grupo guerrero que se caracterizó por oponer una fuerte resistencia a los conquistadores españoles. Tuvieron importantes adelantos en las técnicas para trabajar el oro, la cerámica y los tejidos.

El Arawak: Una de las más difundidas de América, tuvo su centro de dispersión en las cuencas del Orinoco y del Negro, hacia las fronteras con Brasil y Venezuela. A ella corresponden los guahibos de los Llanos Orientales, los cosina de la Guajira, los piapocos del Bajo Guaviare, los ticunas del Amazonas y los achagua entre los ríos Upía y Meta. Sus tribus fueron

seminómadas practicaron la ganadería, la caza, la pesca y la recolección, desarrollaron técnicas para la extracción de la sal, la cerámica y las cestería.

En la zona cultural colombiana fue variada y compleja la población indígena existente en la época prehispánica, por lo cual se han seleccionado cuatro núcleos culturales destacados: la cultura megalítica de San Agustín, la cultura Muisca del altiplano cundi-boyacense, la cultura orfebre quimbaya y la cultura tairona de la Sierra Nevada.


Ubicación en el territorio Colombiano



TEMA 3: DESCUBRIMIENTO DE AMERICA

El continente Europeo, cercado por los árabes y los Turcos, no ofrecía a la burguesía comercial ninguna posibilidad de expansión (recordemos que los árabes dominaban en el Mediterráneo y que el imperio turco obstaculizaba las comunicaciones con Oriente). Con la caída de Constantinopla en 1453, se cerró totalmente el camino a las Indias de donde se importaban las especies.

Los Europeos necesitaban entonces encontrar un camino corto y seguro que les permitiera mantener el intercambio comercial con Oriente. Por esta época comenzó a afianzarse la idea de la redondez de la Tierra que tenía como consecuencia lógica el hecho de que si se navegaba siempre hacía el Occidente era posible llegar a las Indias Orientales y Cristóbal Colón defendió esta teoría. Con todo, la obstinación, experiencia y genialidad de Cristóbal Colón son indiscutibles. Experto marinero, influido por el ambiente de Portugal y por las lecturas de Ptolomeo, Estrabón, Mandeville, Marco Polo y otros, Colón concibió el proyecto de alcanzar la India a través del océano, siguiendo rumbo al oeste. Un famoso humanista, Toscanelli, influyó decisivamente en él y le indujo a cometer importantes errores de cálculo, que le llevaron a pensar que la Tierra era más pequeña y Asia mayor; eso suponía que las distancias se acortaban considerablemente, por lo que estaba convencido de que podía realizar el viaje en carabelas sin necesidad de hacer escalas.



Cristóbal Colón

En 1484 Colón presentó su proyecto a Juan II de Portugal y le pidió apoyo económico para llevarlo a la práctica. Pero una junta de expertos consideró que el plan era descabellado, y el rey, más preocupado por las exploraciones africanas, no quiso prestarle su ayuda. Decepcionado, se trasladó a Castilla para exponer sus ideas a los Reyes Católicos, puesto que necesitaba el apoyo de un monarca o un noble poderoso que corriera con los gastos.

Acompañado de su hijo Diego, se instaló en Palos de la Frontera (Huelva), donde entró en contacto con algunas personas que le ayudaron y que más tarde tuvieron un papel destacado en la realización de la empresa. Estas personas eran los frailes franciscanos de La Rábida, que le pusieron en contacto con los reyes; los Pinzón, que prestaron a Colón sus pertrechos, conocimientos e influencias; y los marineros andaluces, acostumbrados a navegar por el Atlántico y que formarían la tripulación del viaje colombino. Los monarcas castellanos tardaron un tiempo en aceptar los proyectos de Colón; fueron siete años, durante los cuales se hicieron frecuentes contactos con personas influyentes de la corte, pero los reyes demostraban estar más interesados en la conquista de Granada.

Las capitulaciones de Santa Fe

Eran varios los motivos por los que los Reyes Católicos no se decidían a prestar su apoyo al proyecto colombino. Aparte de la guerra de Granada, las exigencias de Colón resultaban exageradas y los expertos que analizaron el proyecto determinaron que era muy arriesgado. Cuando la guerra de Granada tocaba a su fin, Colón fue recibido por los monarcas en Santa Fe, y le manifestaron su intención de financiar la empresa.



Firma de las capitulaciones de Santa Fe

El resultado de la negociación fue recogido en las capitulaciones de Santa Fe, firmadas en abril de 1492. En ellas se hacían una serie de concesiones a Colón, pero todas condicionadas al hecho del descubrimiento. Los puntos fundamentales de este contrato otorgaban a Colón enormes privilegios, como el título de Almirante y Gobernador General de las tierras por descubrir. También se le concedía el diez por ciento de los beneficios comerciales, aparte de otras ventajas económicas.

Colón se marchó al puerto de Palos de la Frontera, que fué elegido como punto de partida porque en él se contaba con una buena flota y marineros experimentados en navegaciones atlánticas.

El primer viaje de Colón

Cuando terminaron los preparativos, unos noventa hombres se embarcaron en tres naves: dos carabelas, la Pinta y la Niña capitaneadas por los hermanos Pinzón, y una nao, la Santa María, en la que iba Cristóbal Colón. No se embarcaron mujeres, frailes ni soldados, pero sí oficiales reales para velar por los intereses económicos de los monarcas, y un intérprete de lenguas orientales.



Colón se despiden de los Reyes Católicos

El 3 de agosto de 1492 zarpó la flota con rumbo a las Canarias y con un objetivo claro: alcanzar la costa asiática atravesando el Atlántico.

En la travesía se presentaron algunos problemas. El más importante fue el descontento de la tripulación por el alejamiento de las costas y la presencia continua de vientos alisios, que los llevaban directamente hacia el oeste, temiendo que no encontrarían vientos favorables para volver a la península. Pero antes de acabar el mes de agosto aparecieron vientos contrarios, gracias a lo cual se sosegaron los ánimos.

Los problemas reaparecieron al entrar en la zona de calmas, lo que, unido a la ausencia de señales de tierra, mostró de nuevo el descontento de los marineros. Colón llegó a pensar que había sobrepasado el Japón, y sus problemas se acrecentaron cuando estalló un motín general que pudo contener tras lograr convencer a sus hombres de que en unos pocos días más encontrarían tierra. Pronto los vientos aumentaron, se avivó la velocidad de navegación y comenzaron a aparecer indicios de hallarse cerca de la costa: algunas bandadas de pájaros y maderas que flotaban en el mar.

Cuando, por fin, el 12 de octubre se divisó tierra, la alegría de los expedicionarios fue inmensa. Habían llegado a una isla de las Bahamas, a la que Colón dio el nombre de **San Salvador** y

que los indígenas llamaban **Guanahaní**. Esta isla corresponde a la que en el siglo XVIII los ingleses denominaron Watling.

Colón desembarcó y tomó posesión de ella en nombre de los Reyes Católicos. Todos quedaron maravillados de las tierras y de los hombres, que Colón comenzó a llamar indios (por creer que había llegado a las costas asiáticas) y que le recordaban a los guanches de las Canarias. Estos hombres eran pacíficos, pero carecían de las riquezas que los descubridores esperaban encontrar.



Pronto pasaron a reconocer la costa de la isla y, creyéndose en Extremo Oriente, zarparon de nuevo en busca de Cipango (Japón). Recorrieron las costas de varias islas Bahamas, de Cuba y de Haití, que recibió el nombre de **La Española**. Al mismo tiempo que seguían manteniendo relaciones con los indígenas, los españoles buscaban especias, aunque, en su lugar, vieron por primera vez el maíz, las canoas, las hamacas y el tabaco.

En la Nochebuena de 1492 naufragó la nao Santa María en la costa norte de La Española. El cargamento se pudo salvar gracias a la ayuda de los indígenas, y con los restos de la nao Colón resolvió construir un fuerte, llamado de La Navidad, que fue el primer establecimiento español en América. Allí quedaron 39 hombres con el fin de mantener las relaciones amistosas con los isleños y buscar minas de oro. Las dificultades del viaje de regreso fueron enormes, pero en todo momento Colón demostró sus magníficas cualidades marineras. Los vientos y las tormentas separaron las dos embarcaciones, y Colón, al mando de la Niña se vio obligado a poner rumbo hacia Lisboa, siendo recibido por Juan II, que fue el primero en escuchar el relato de su aventura. El rey portugués reclamó sus derechos sobre las tierras descubiertas, en base al pacto de Alcaçovas, pero Colón le demostró que no había ido a Guinea, sino a las Indias. Ante el temor de represalias de los Reyes Católicos, el monarca le dejó partir rumbo a Palos.

Segundo viaje

En septiembre de 1493 se hacía a la mar una Armada formada por 17 barcos y una fuerza formidable, cercana a 1500 hombres. Sus objetivos eran socorrer a los españoles que habían quedado en América durante el primer viaje en el establecimiento de Fuerte Navidad.

Lo que Colón halló en este segundo viaje fue, en realidad, la ruta más rápida y segura para navegar a América. En sólo 21 días consiguieron llegar a las islas **Deseada y Dominica**, y descubrir a continuación **Guadalupe, Monserrat y Puerto Rico**. En la costa norte de Haití, donde se hallaba Fuerte Navidad, Colón supo que los 39 hombres que había dejado en el primer viaje habían sido asesinados, según le dijeron a manos del cacique Caonabó y sus compañeros. El 6 de enero de 1494 Colón fundó en ese lugar La Isabela, primera población española en América.

Tercer viaje

Tres años tarda Colón en conseguir organizar su siguiente viaje, mientras su prestigio y el de la propia empresa americana, que parece un negocio ruinoso, decaen por momentos. De las ocho naves que componen esta vez la flotilla colombina, que parte de la península en enero de 1498, cinco pasan a reforzar los establecimientos de **La Española**, y tres se dedican a nuevos descubrimientos. A finales de julio desembarcaba Colón en la isla de Trinidad y poco después explora la costa venezolana de Paria y la **desembocadura del gran río Orinoco**, donde considera que había estado localizado el paraíso terrenal. En agosto de 1498 estaba de vuelta en La **Española**.

En 1500 llega a La Española un enviado real, Francisco Bobadilla, que viene como juez pesquisador con plenos poderes para poner orden en la colonia. Bobadilla halló culpable a Colón de todos los males, se apoderó de su casa, papeles y bienes, le abrió un proceso y lo remitió a España cargado de grilletes junto a sus hermanos Diego y Bartolomé. A continuación dio libertad para coger oro, vendió tierras y repartió indios. Acababa así la etapa de gobierno personalista del Nuevo Mundo y empezaba un nuevo orden. Colón llegó a España en noviembre de 1500. Aunque los reyes mandaron ponerlo en libertad de inmediato, sus enormes privilegios habían desaparecido. Colón había triunfado como marino y descubridor, pero había fracasado como gobernante.



Cuarto viaje

A pesar de todo, en marzo de 1502 recibe el cometido de preparar un cuarto y último viaje, cuyo objetivo debía ser hallar el estrecho que se creía separaba las tierras firmes del norte y del sur, para lograr paso franco al continente asiático. Colón tenía prohibido desembarcar en **La Española** para evitar conflictos, al igual que la captura de esclavos. Se prepararon cuatro carabelas con 140 hombres, entre los cuales figuró el hijo del descubridor, Hernando Colón, que nos legó un relato del viaje.

En mayo de 1502 partieron de la península, dirigiéndose a Martinica, Dominica, La Española (pese a la prohibición), Jamaica y Cuba. De allí navegó hacia la costa de Honduras, Nicaragua, Costa Rica y Panamá, donde logró rescatar (comerciar) cierta cantidad de oro. En noviembre fundaron Portobelo y poco después, también en la costa panameña, Nombre de Dios. Tras sufrir un ataque indígena tuvieron que poner rumbo a Cuba, pero naufragan a la altura de Jamaica. Hasta ese momento, el cuarto viaje colombino había servido para probar que desde Brasil a Honduras no existía paso alguno hacia el oriente. Desde Jamaica, Colón despacha a siete de sus hombres para que pidan socorro en La Española (Santo Domingo). Por fin, en julio de 1504 los naufragos son rescatados y en noviembre de aquel año Colón llegaba, ya muy enfermo, a España. Fallece en mayo de 1506, sin reconocer que, en realidad, había hallado un nuevo continente.



Los viajes de Colón


El descubrimiento y posterior conquista repercutieron en el desarrollo económico de España y de Europa entera. El capitalismo comercial tomó fuerza, se vió impulsado por el descubrimiento de los territorios americanos y su hallazgo contribuyó al desarrollo del comercio y al auge posterior de la teoría económica mercantilista (teoría basada en la creencia de que la riqueza de un país está representada en las reservas de oro y plata que posee).

Todo esto explica las continuas luchas que sostuvieron las potencias europeas durante todo el período colonial para conseguir el dominio sobre el comercio de la Indias Occidentales, como se llamaba también el continente americano.

Es importante que mires muy bien el mapa y hagas los recorridos visuales de los cuatro viajes.

TEMA 4: CONQUISTA Y COLONIA DEL TERRITORIO

Descubrir y conquistar fueron dos procesos simultáneos.



<http://www.taringa.net/posts/imagenes/1302898/Imagenes-de-la-Conquista-de-America.html>

En un comienzo la conquista se redujo al saqueo violento de las riquezas de los indígenas. No existía en los españoles el deseo de establecer y organizar poblaciones, sino el interés de buscar oro. En otras palabras, no existía una mentalidad colonizadora. Esta mentalidad apareció después, algunas veces forzada por la Corona o por iniciativa de algunos conquistadores que vieron en el sistema de rapiña el fracaso de la empresa conquistadora.

La conquista del territorio no estuvo controlada directamente por el estado español sino que éste, por falta de recursos económicos para financiarla, la entregó a personas particulares que la asumieron como una aventura individual, no estatal. Los intereses de la Corona chocaron con los de los conquistadores. Para comprender la razón de este choque, es necesario tener en cuenta qué clase de personas fueron los conquistadores.

Los cambios ocurridos en Europa, así como la Reconquista española, causaron una gran inestabilidad social. Era crecido el número de personas desposeídas y sin ninguna oportunidad de tener una posición económica aceptable. Entre ellos se contaban individuos de clases medias y bajas así como nobles empobrecidos que gozaban de una alta posición social pero que no tenían riquezas. Todos ellos vieron en América la posibilidad de salir de su ruina.

Así mientras los reyes de España pretendían el dominio político total de los territorios descubiertos y reglamentaron con leyes la empresa conquistadora, los intereses de los conquistadores eran diferentes: ellos habían arriesgado todo para realizar los viajes, se habían comprometido a aceptar la ventura por su propia cuenta y riesgo, habían financiado la travesía y a cambio, la Corona no les ofrecía ninguna garantía, ni siquiera la protección de las tierras conquistadas, exigiéndoles por el contrario, el cumplimiento de ciertas normas.

El conquistador no se sentía comprometido con la Corona y por eso reaccionó contra sus medidas centralistas. Por otra parte el estado español en deuda con los individuos que, en su nombre, habían conquistado las tierras americanas se vio obligada a reconocer su acción

otorgándoles cargos y grandes privilegios pero sin concederles títulos nobiliarios. Los gobernadores y capitanes generales nombrados por el rey se sintieron dueños y señores de los territorios conquistados y así lentamente, la Corona perdió el dominio real sobre sus colonias.

Por una parte la Corona trato de imponerse y por otra, en América los conquistadores llevaron a cabo políticas totalmente diferentes e incluso completamente opuestas.

Pero no fue tarea fácil para lo conquistadores españoles por que existían diferentes niveles culturales que existían en América a la llegada de los españoles, estos consideron que no fuera uniformes en todas las regiones y por el contrario tuvieron que adaptarse en un principio a las condiciones de cada una de ellas, las consecuencias se reflejan en la población americana actual (la poblacioón de Perú, Ecuador, Bolivia y Méjico) son en su mayoría descendientes de los indios.

Es importante tener encuesta que para dominar las grandes civilizaciones se recurrió simplemente a sustituir el sistema tradicional de poder (emperador) por el funcionario español sin alterar la estructura social. Estos trataron de conservar estos grupos ya que se adaptaron a sus exigencias de grupo dominador, por estar acostumbrados a un poder central y al pago de tributo. Además encontraron en ellos una solución a sus problemas de mano de obra.

En el proceso de desintegración algunos cacicazgos fueron sometidos alterando su primitiva organización social. El trabajo en las mitas que arrancaba al indio de sus tierras y su comunidad.

Durante todo el proceso de colonización en el terrotorio colombiano se destacaron las siguientes rutas de los señores españoles....



Las primeras ciudades colombianas fueron fundadas en 1509 o 1510 en la región de Urabá y el Darién. Estos primeros asentamientos no prosperaron y Santa Marta, fundada en 1525 por Rodrigo de Bastidas, es, después de Panamá, la más antigua ciudad colombiana que hay en el continente americano.

El conquistador Pedro de Heredia, fundador de Cartagena de Indias. Monumento en el que fuera el mercado de los esclavos en la ciudad amurallada.

La sociedad se encontraba dividida en varios grupos según el color de la piel y las riquezas, destacándose los peninsulares y criollos que predominaban sobre una gran masa de mestizos, indígenas y negros

En 1550 se crea la Real Audiencia de Santa Fe de Bogotá, que pertenecía administrativamente al Virreinato del Perú. El actual territorio de Colombia como parte de Las Indias no fue considerado como colonia por la administración española sino como reino (o parte de reinos)

gobernado directamente por el monarca ya que la Corona era la dueña sobre las tierras y mares que se descubrieren y conquistaren de acuerdo a las Capitulaciones. Por Real Cédula de 1500 se prohibió esclavizar a los nativos. Luego las Leyes de Burgos 1512 establecieron la Encomienda para incorporar a los nativos a la civilización europea y evitar la extinción de la población. No obstante, los encomenderos no acataron los mandatos reales y por ello los funcionarios reales solicitaron la abolición de la Encomienda. Luego se estableció la Mita que obligó al natural a trabajar tanto para el gobernador como para el funcionario lo que condujo a una alta mortalidad indígena en el siglo XVI y a una necesidad de colonización.

Hacia la tercera década del siglo XVI, comenzó la fundación de ciudades. Se distribuyó la tierra entre los conquistadores, se organizó la explotación de las minas de sal, oro y esmeraldas y se implantó el cristianismo. Con la llegada de los españoles y el arribo de los africanos, traídos en calidad de esclavos, se afianzó el mestizaje.



La casa negra. Santa Fe de Antioquia.

A pocas horas de Cartagena de Indias se encuentra Mompox, puerto sobre el río Magdalena que se convirtió en centro del comercio y villa señorial. Su arquitectura produjo obras destacables como la Iglesia de Santa Bárbara o el Colegio Pinillos.

La capital del Virreinato se estableció en Bogotá, sede del gobierno español y de la alta jerarquía eclesiástica. En el barrio de La Candelaria y sus alrededores se conservan casonas y templos que guardan sus tesoros. Muchas de estas construcciones se han convertido en museos donde se pueden apreciar las manifestaciones artísticas y culturales de nuestros ancestros.

Popayán y Tunja conservan barrios coloniales llenos de encanto: sus iglesias guardan retablos barrocos forrados en laminilla de oro y en sus calles estrechas, plazuelas tranquilas y residencias señoriales se siente que el tiempo no ha transcurrido.

Por toda Colombia hay pueblos y ciudades que guardan invaluables tesoros arquitectónicos.

La posición estratégica de Cartagena de Indias, principal mercado de esclavos de Suramérica, hizo que la ciudad fuera codiciada por corsarios ingleses que con regularidad intentaban tomarla. Se construyeron fortalezas que la convirtieron en el puerto mejor protegido de América. En su recinto amurallado se conserva el centro histórico, con importantes construcciones civiles y religiosas, tesoros por los que fue declarada Patrimonio Histórico de la Humanidad.

Honda tuvo una gran importancia por ser punto intermedio en el ascenso de viajeros y de carga hacia Bogotá durante la Colonia y hasta el siglo XIX y aún conserva su hermosa arquitectura y sus empinadas callejuelas.

Por toda la geografía colombiana, hay pueblos y ciudades dispersos que recuerdan la importancia de las fundaciones del período colonial y guardan invaluables tesoros arquitectónicos, como Pamplona en Norte de Santander, Girón y Barichara en Santander, Villa de Leyva en Boyacá y Santa Fe de Antioquia, cerca de Medellín. En los lugares que fueron escenario de la lucha por la emancipación de España se encuentran reliquias que conmemoran las guerras de independencia.

La mezcla de razas ha aportado al país y al mundo expresiones culturales de gran valor en los campos de la música, las artes plásticas y las letras, como lo atestiguan escritores y artistas cuya obra se puede admirar en los museos, galerías, bibliotecas y espacios públicos del país.

La economía colonial

La producción de la conquista se caracterizó por obedecer a una economía de guerra. Es la antítesis de una economía de progreso nacional, de desarrollo. Ello aparta a las tribus de la producción, destruye su economía precolombina. La explicación de ello es que el desarrollo económico de la colonia, no era lo principal en la política española, lo más importante era el despojo, lo que lograban arrancar a los nativos.

El saqueo de metales preciosos y la explotación de las regiones mineras fue el principal renglón de la economía nacional durante más de tres siglos. Se pueden destacar tres periodos. Entre 1150 y 1640 predominó la mano de obra indígena y su explotación fue gracias a la encomienda. La producción más importante en este primer momento tuvo lugar en los distritos de Santa fe, Antioquia, Cartago y Popayán. Hubo un periodo de recesión comprendido entre 1640 y 1680. El último periodo se caracterizó por la multiplicación de pequeños empresarios cuya actividad se contrastaba con el monopolio ejercido por los señores de la cuadrilla de Popayán. El eje secular entre 1680 y 1800 se ubicó en la provincia del Choco y en el Distrito antioqueño (German Colmenares, 1984).

Sistema de gobierno

El régimen colonial administrativo implantado por España, dividió los asuntos en dos clases, unas de gobierno y otras de justicia. La justicia administrada por Alcaldes ordinarios, por las Audiencias reales y por el Consejo de indias y el gobierno que se ejercía propiamente por los funcionarios dependientes inmediatos de la Corona o sea los Gobernadores, Presidentes o Virreyes. La autoridad encargada del mando supremo era el Rey mismo, cuyo poder, en lo temporal, no tenía límites (Jesus Maria Henao y Gerardo Arrubla, 1984).

El papel de la iglesia

La iglesia se adaptó a la situación social de la conquista y la colonia. Respaldo la esclavitud y la guerra contra los aborígenes. Impuso la religión a la fuerza, como se lo ordenaban las capitulaciones, pero jamás logró desarraigar las creencias religiosas propias de la mayoría de las tribus. Además, participó del despojo junto con las demás fuerzas conquistadoras. El

Consejo de indias legalizo sus saqueos realizados al amparo de la lucha contra la hechicería y la idolatría.

La sociedad colonial y la esclavitud

En la sociedad colonial, se produjeron muchos elementos de la sociedad esclavista del antiguo mundo europeo, pero igualmente surgieron formas y relaciones distintas y aun se dieron ciertas singularidades en las diferentes colonias americanas. Las relaciones entre amo y esclavo fueron influenciadas por la destreza de algunos africanos en el desempeño de su labor, así como por la habilidad para realizar algunas manifestaciones culturales, como la música, el canto y la danza. Esto permitió que un sector de la población esclava, no solo recibiera un tratamiento especial, sino que fuera objeto de confianza y aprecio del empresario blanco, aun así no se alteró la naturaleza del sistema ni desaparecieron las formas más extremas de abuso y explotación (Jorge Palacios Preciado, 1984)



Plaza Central. Villa de Leiva. Departamento de Boyacá

Actividades Unidad # 1

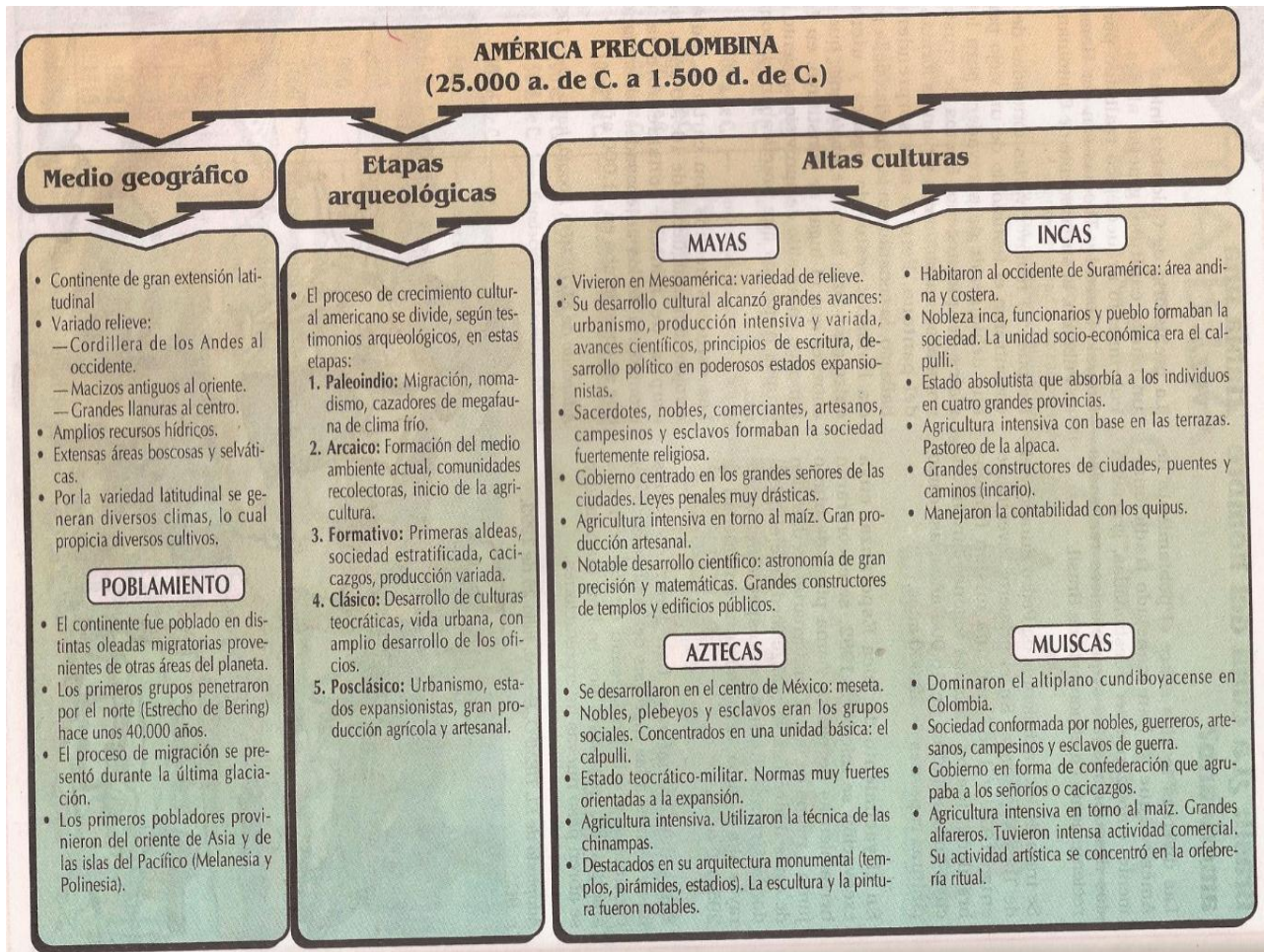
1. Realiza un glosario de 20 términos desconocidos
2. ¿A qué conclusiones han llegado los científicos sobre la procedencia del hombre americano?
3. ¿En qué época fue la glaciación de Wisconsin y cuál fue la importancia de esta?
4. Lee y consulta sobre la teoría del origen autóctono, luego escribe tres razones por las cuales no ha sido aceptada.
5. Elabora un cuadro comparativo de las culturas Muisca, Tairona, Motilones, Katíos y paeces, considerando su ubicación, organización política, creencias entre otros.

6. Consulta sobre la cultura de San Agustín y Tierradentro, busca imágenes que los represente y ten presente los aspectos más característicos de estas culturas.
7. Mira el mapa de las familias lingüísticas de Colombia y reconoce cuales de ella se asentaron en tu ciudad y en las principales ciudades del país.
8. ¿Qué cambios tuvieron en Europa con el descubrimiento de América y porque fue tan importante para ellos?
9. Explica las causas más importantes del descubrimiento de América y tú qué piensas de estos hechos
10. Explica el papel de la iglesia en la colonia y que aspectos de esta se conservan en la actualidad.
11. Hacer una pequeña investigación sobre las culturas Precolombinas Americanas Mayas, Incas y Azteca, ten presente su ubicación, economía, organización, entre otros y resalta los aportes que ellos dieron a la humanidad.
12. Ver la película “ **1492 la conquista del paraíso**” y realizar un informe crítico de ella

Foro

- Explica la teoría del poblamiento Americano que más creas es la verdadera
- Que avances o retrocesos trajo para América su descubrimiento por parte de los Españoles.
- Crees tú que las familias indígenas actuales cuentan con el respaldo y la protección del Estado Colombiano.

Mapa mental



Bibliografía

- Márquez María Clemencia y Melo Chavarro Alirio. Historia y Geografía Milenio 6. Editorial Norma
- Mora Carlos Alberto, Peña Margarita. Pinilla Patricia. Historia de Colombia. Editorial Norma

- Montenegro Augusto y Rojas de Reyes Inés Elvira. *Civilización 6. Ciencias Sociales Integradas*. Editorial Norma
- Germán Colmenares. (1984). *Manual de historia de Colombia. Historia social, económica y cultural Tomo I. Capítulo III*. En J. J. Uribe. Colombia: Procultura S.A.
- Jesús María Henao y Gerardo Arrubla. (1984). *Complemento a la historia extensa de Colombia, volumen XI. Historia de Colombia, Tomo I*. Bogota: Plaza & Janes.
- Jorge Palacios Preciado. (1984). *Manual de historia de Colombia. Historia social, económica y cultural. Tomo I. Capítulo IV*. En J. J. Uribe. Colombia: Procultura S.A.
- Álvaro Delgado. (1974). *La Colonia. Temas de historia de Colombia*. Bogotá: CEIS.

Webgrafía

- http://es.wikipedia.org/wiki/Historia_de_Colombia#La_Conquista
- <http://www.colombia.travel/es/turista-internacional/colombia/historia>
- <http://historiadecolombiaut2010.wordpress.com/artes-y-cultura/conquista-y-colonia/>