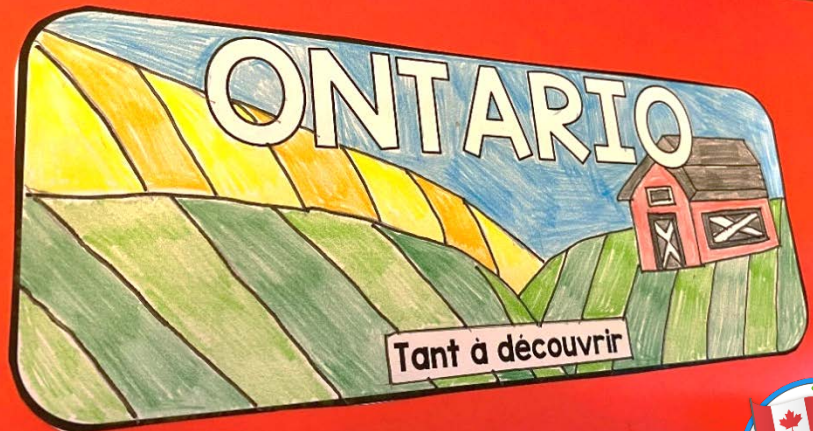


Ontario
4^e
année



- Full Lesson Plans in English
- Student-Friendly Texts & Tasks in French

Régions politiques et physiques du Canada



Resource Highlights



3-Part Lesson Plans



Links to Relevant Websites



Each student focuses on 1
Province or Territory



Assessment Tools



Lapbook Templates



Aligns with Ontario
Curriculum

EVERYTHING YOU NEED!!

Full Lesson Plans

Fleurs officielles

Province/Territoire	Fleurs
Alberta	Rose Sauvage
Colombie-Britannique	Coronilla du Pacifique

Faits intéressants sur le Manitoba

L'une des choses les plus fascinantes du Manitoba est qu'il abrite des ours polaires dans le nord de la province. Le Manitoba possède l'une des plus grandes populations d'ours polaires au monde, et de nombreuses personnes visitent Churchill, au Manitoba, juste pour voir ces animaux incroyables !



Le Manitoba compte plus de 38 000 lacs. Le lac Winnipeg est l'un des plus grands lacs du Canada et est idéal pour la pêche, la baignade et la navigation de plaisance.

Le parc national du Mont-Riding est une belle région avec des forêts, des collines et des lacs. C'est un endroit idéal pour faire du camping, de la randonnée ou simplement profiter du paysage. Une autre région unique est le Bouclier canadien, qui est une région rocheuse et vallonnée vieille de plusieurs millions d'années.



Les principales industries du Manitoba comprennent l'agriculture, la fabrication, la production d'énergie, l'exploitation minière et la foresterie. L'agriculture est l'une des plus grandes industries du Manitoba, car elle produit des grains de blé, des pois, des haricots secs.

La fabrication comprend des usines de transformation des aliments ainsi que des usines aéronautiques telles que le Centre technologique de Boeing Canada Inc.

Le Manitoba comprend l'hydroélectricité provenant de barrages sur des rivières, tandis que l'exploitation minière comprend l'extraction de l'or près des mines de la région de Flin Flon. Les produits forestiers comprennent le bois d'œuvre destiné aux projets de construction partout au Canada.

Enfin, le Manitoba accueille de nombreux festivals et événements.

L'événement le plus célèbre est le Festival du Voyageur, qui a lieu chaque hiver et célèbre l'histoire et la culture des commerçants de fourrures et des Voyageurs qui ont parcouru la région il y a longtemps.



Student-Friendly Text

d'apporter des vêtements chauds si tu prévois de visiter pendant les mois d'hiver ! Assures-toi également de visiter certaines attractions locales comme La Fourche ou fais une excursion dans la nature pour explorer certains de ses magnifiques lacs et forêts !

Devise provinciale



Drapeau provincial



Animal provincial



Oiseau provincial



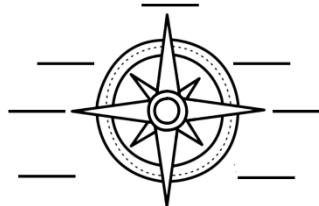
Lapbook Activities

Fleur provinciale

Billet de sortie

Nom: _____

Étiquette la rose des vents avec des directions. Tu peux utiliser des abréviations !!



Remplis les tirets:

L'Ontario est _____ du Québec.

Le Nunavut est _____ du Manitoba.

La Nouvelle-Écosse est _____ de _____

Assessment Tools

Lessons



1. What Do We Know About Canada?
2. Mapping Canada
3. Cardinal and Intermediate Directions
4. Grid Mapping
5. Province and Territory Grid Mapping
6. Physical Regions of Canada
7. Human Activity in Physical Regions
8. Provinces and Territories Lapbook Introduction
9. Interesting Facts About Provinces & Territories
10. Canadian Symbols
11. Capital Cities
12. Economic Sectors
13. Tourism as an Industry
14. Natural Resources
15. Human Use of Natural Resources
16. Natural Resource Sustainability

**Culminating Task:
Province or Territory
Lapbook**

Full Lesson Plans in English

Getting Started: Activating Prior Knowledge

Materials

- Various maps of Canada, or atlases
- Completed teach example of a Capital City accordion book
- Capital Cities accordion booklets (there are 2 of each province/territory per page. Students only require the booklet for their assigned province or territory.)
- Exit Ticket: [Matching Capital Cities](#) sheet

Getting Started

- Ask students who they think makes the important decisions for Canada, as well as for individual provinces and territories. If there is a particularly interesting current issue, discuss who might have the power to act on it.
- Explain that each province and territory has people elected to the government. These people vote on important issues for the region. These representatives do much of their work in the capital city for the region.
- Have students look on maps and atlases to find out how capital cities are marked (usually with a star or other symbol).
- Locate the capital cities on a large classroom map.

Working On It

- Review the provincial/territorial mottos from the last lesson. Explain that cities and towns often also have mottos.
- Distribute the [Capital Cities](#) accordion books to students. Have students find the mottos of their respective provinces and territories and discuss their meanings.
- Show students your completed accordion book. Demonstrate how to cut and fold the book. Give students time to complete this task.

Reflecting & Connecting

- Have students find a partner who has a different assigned province or territory than their own. Ask them to share their accordion booklets with each other, and cooperatively decide which is the most interesting fact for each region.
- Come together as a class and have students share the most interesting facts about Canada's capital cities.
- Explain that provinces and territories are also separated into smaller municipalities. Each municipality has its own government that

Assessment

Exit Ticket: [Matching Capital Cities](#) sheet

Assessment Tools

Lesson II: Capital Cities

Expectations: B3.4 B3.5

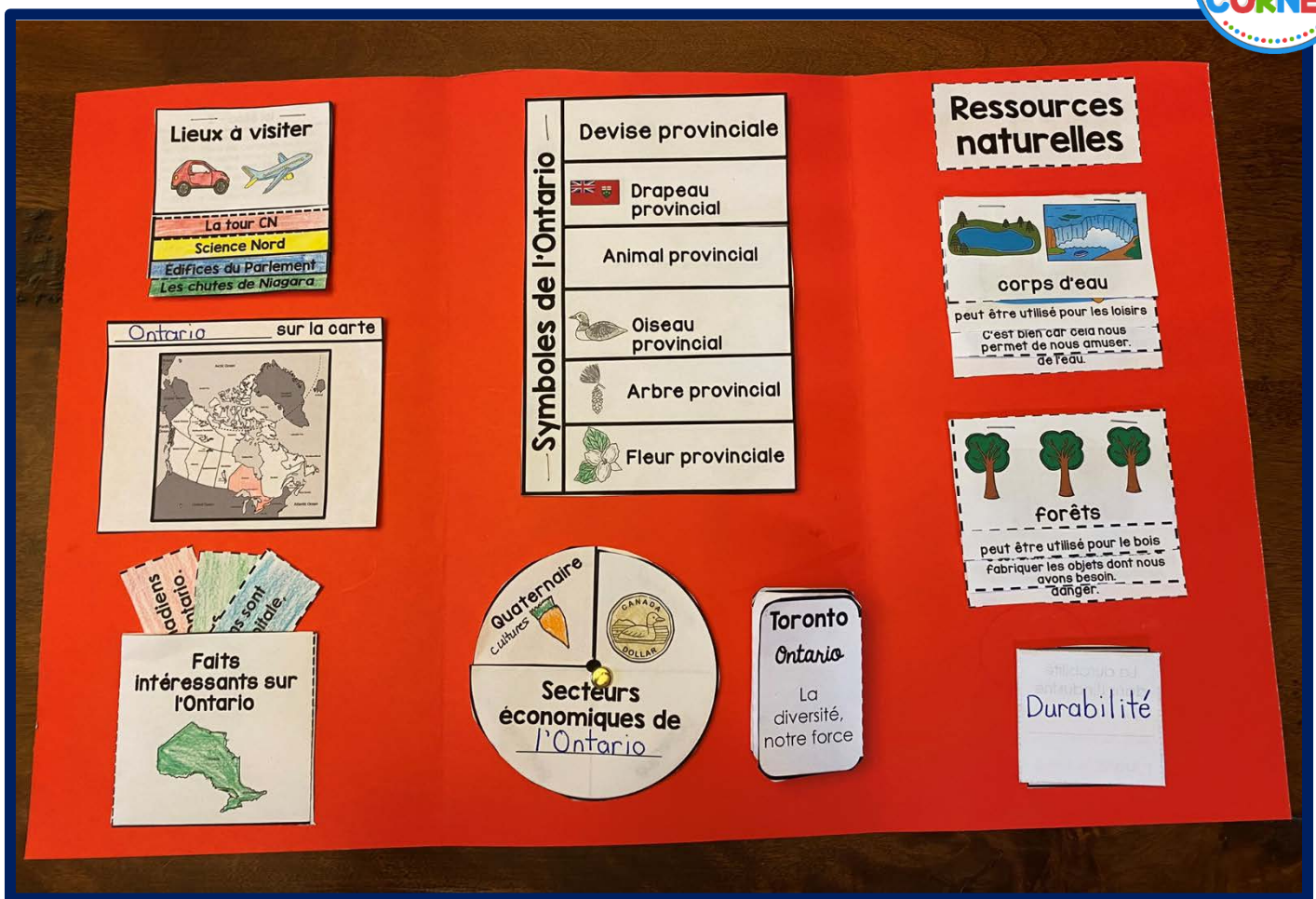
Materials List

Working On It: Using Parallel Texts and Tasks

Reflecting and Connecting: Students share what they have learned about their assigned provinces and territories.

Lapbook Culminating Task

Students apply their knowledge from lessons to their assigned province or territory.




Consistent Formatting for EACH Province and Territory!

Ressources naturelles à Terre-Neuve-et-Labrador

Les ressources naturelles sont des éléments de la nature qui nous aident à vivre. À Terre-Neuve-et-Labrador, nous trouvons des poissons, des arbres et des minéraux. Il y a aussi de l'eau pour faire de l'électricité.

Le poisson est utilisé pour l'alimentation, les arbres sont transformés en papier, et les minéraux servent à fabriquer des voitures et des bijoux. L'électricité pour nos maisons et nos écoles.

Utiliser les ressources naturelles peut être à la fois bon et mauvais. Du bois pour construire nos maisons, le poisson nous donne à manger et l'eau nous permet de nager. Mais en utilisant trop peut nuire à notre Terre. Couper de nombreux arbres dans les forêts et faire disparaître les habitations des animaux. Prendre trop de poissons rend leur croissance difficile. Nous devons utiliser les ressources avec précaution pour garder notre planète saine et belle.




Ressources naturelles à Terre-Neuve-et-Labrador

Les ressources naturelles sont des éléments de la nature qui nous aident à vivre. À Terre-Neuve-et-Labrador, nous trouvons des poissons, des arbres et des minéraux. Il y a aussi de l'eau pour faire de l'électricité.

Le poisson est utilisé pour l'alimentation, les arbres sont transformés en papier, et les minéraux servent à fabriquer des voitures et des bijoux. L'électricité pour nos maisons et nos écoles.

Utiliser les ressources naturelles peut être à la fois bon et mauvais. Du bois pour construire nos maisons, le poisson nous donne à manger et l'eau nous permet de nager. Mais en utilisant trop peut nuire à notre Terre. Couper de nombreux arbres dans les forêts et faire disparaître les habitations des animaux. Prendre trop de poissons rend leur croissance difficile. Nous devons utiliser les ressources avec précaution pour garder notre planète saine et belle.



© Coach's Corner

Ressources naturelles au Nouveau-Brunswick

Les ressources naturelles sont des éléments que nous trouvons dans la nature et qui nous aident de différentes manières. Le Nouveau-Brunswick possède des arbres, des poissons, des crustacés et des minéraux comme le plomb, le zinc et l'argent.

Les arbres peuvent être utilisés pour fabriquer du papier ou construire des meubles pour nos maisons. Les poissons et les crustacés sont de délicieux aliments que nous pouvons manger. Les minéraux ont de nombreuses utilisations, comme la fabrication de piles, de tuyaux et de bijoux.

Il est important de savoir que l'utilisation des ressources naturelles peut être bonne mais aussi mauvaise. Lorsque nous utilisons trop de ressources, cela peut nuire à l'environnement. Par exemple, abattre de nombreux arbres peut faire disparaître des abris pour les animaux. Attraper trop de poissons peut laisser moins de poissons à manger aux autres animaux. L'exploitation minière des minéraux peut provoquer de la pollution et nuire aux plantes et aux animaux. Nous devons utiliser les ressources naturelles avec précaution afin de pouvoir protéger notre belle Terre et toutes ses créatures.



Ressources naturelles au Nouveau-Brunswick

Les ressources naturelles sont des éléments que nous trouvons dans la nature et qui nous aident de différentes manières. Le Nouveau-Brunswick possède des arbres, des poissons, des crustacés et des minéraux comme le plomb, le zinc et l'argent.

Les arbres peuvent être utilisés pour fabriquer du papier ou construire des meubles pour nos maisons. Les poissons et les crustacés sont de délicieux aliments que nous pouvons manger. Les minéraux ont de nombreuses utilisations, comme la fabrication de piles, de tuyaux et de bijoux.

Il est important de savoir que l'utilisation des ressources naturelles peut être bonne mais aussi mauvaise. Lorsque nous utilisons trop de ressources, cela peut nuire à l'environnement. Par exemple, abattre de nombreux arbres peut faire disparaître des abris pour les animaux. Attraper trop de poissons peut laisser moins de poissons à manger aux autres animaux. L'exploitation minière des minéraux peut provoquer de la pollution et nuire aux plantes et aux animaux. Nous devons utiliser les ressources naturelles avec précaution afin de pouvoir protéger notre belle Terre et toutes ses créatures.



© Coach's Corner

221

Text often appears twice on a page, to save on photocopying!

Lesson 13: Tourism as an Industry

Lapbook Activities for Many Lessons!

Lesson 15: Human Use of Natural Resources

Les élèves choisissent un aspect positif pour chacune de leurs ressources naturelles : Livret page 4



C'est bien parce que cela crée des emplois.



C'est bien car les touristes dépensent de l'argent dans la région. Cet argent aide la région à financer des choses importantes comme les écoles.



C'est bien car cela permet aux gens de voyager.

© Coach's Corner

peut être utilisé pour produire de l'électricité



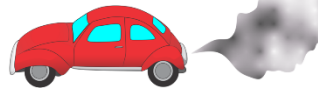
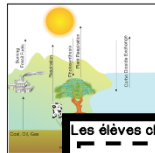
peut être utilisé pour chauffer des bâtiments

© Coach's Corner

Les élèves choisissent un aspect négatif pour chacune de leurs ressources naturelles : Livret Page 4

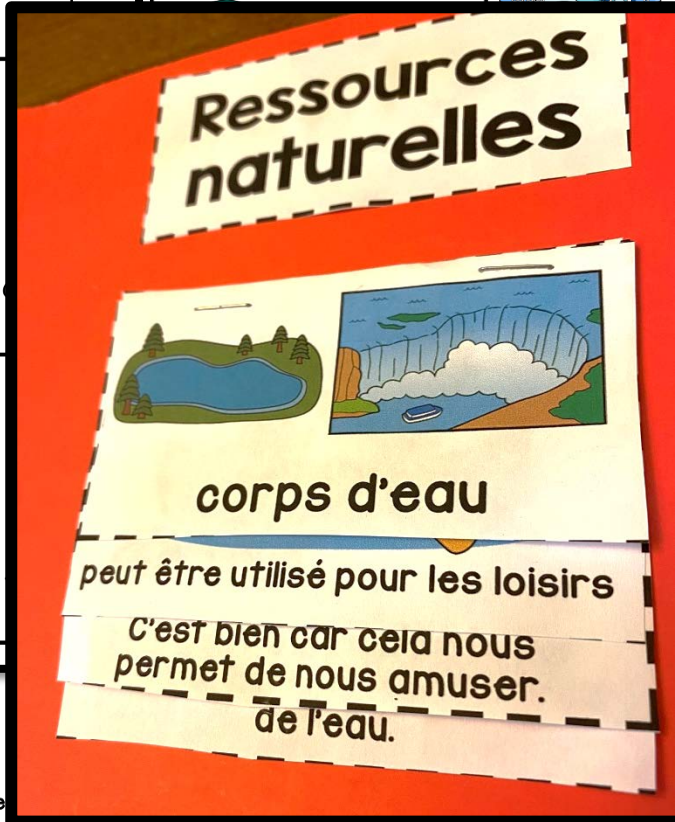


Cela peut être mauvais car cela crée de la pollution aérienne.



Les élèves choisissent un aspect positif pour chacune de leurs ressources naturelles : Livret page 3


Cela peut être



© Coach's Corner




C'est bien car cela nous permet de nous amuser de l'eau.



Cela nous aide à nous déplacer.



Cela nous permet d'apprendre et de découvrir de nouvelles choses.



C'est mauvais car cela détruit les habitats naturels.



C'est mauvais car cela nuit aux animaux sauvages.

Cela permet de gagner de l'argent pour la vente.



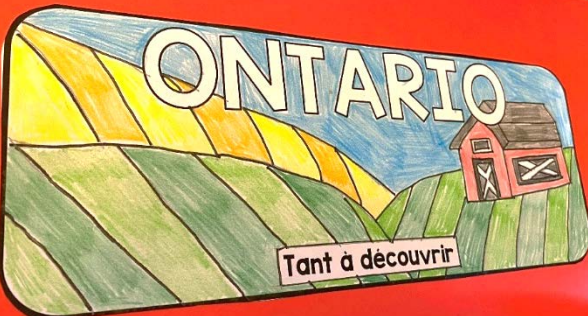
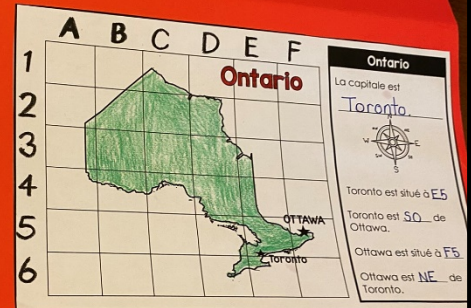
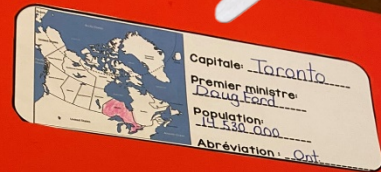

Cela peut être utilisé pour peindre des outils.



238

- Lapbooks can be added to after each lesson
- OR lapbook activities can be assembled at the end of the unit.

Lapbook Interior



Folded Lapbook



Lapbook Exterior

Mapping










Carte quadrillée

Nom: _____

La carte quadrillée ci-dessous montre l'emplacement de 10 symboles canadiens. Trouve chaque symbole et note son emplacement sur la grille.

Par exemple, le pot de sirop d'érable se trouve dans la colonne G et la rangée 5. Son emplacement est G5.

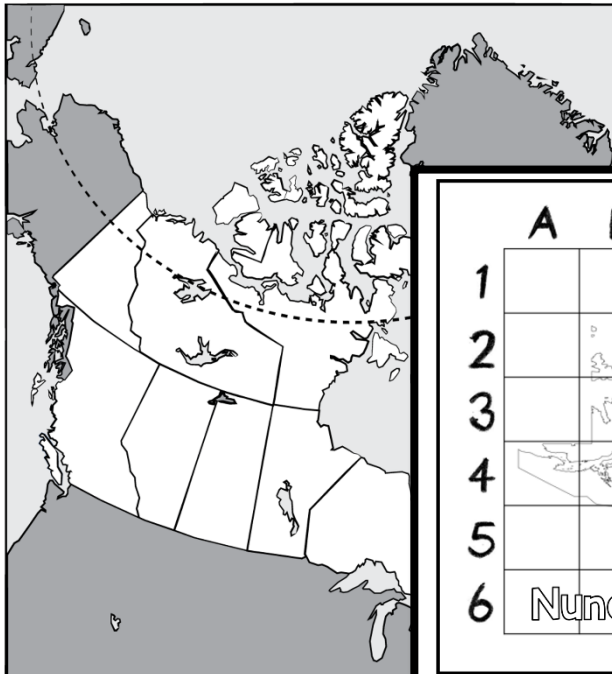
1. inukshuk  _____
2. hibou  _____
3. mitaine  _____
4. raquette  _____
5. patin  _____
6. 2\$  _____
7. ours polaire  _____

Carte politique du Canada

Nom: _____

CARTE POLITIQUE : Une carte politique montre les frontières gouvernementales provinces et territoires.

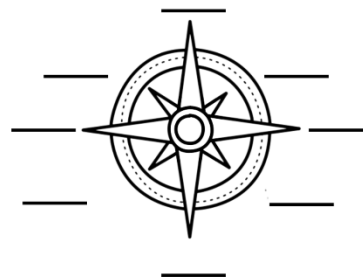
- Écris le nom de chaque province ou territoire sur la carte du Canada. Utilise Provinces et territoires pour t'aider.
- Colorie chaque province ou territoire d'une couleur différente.



Billet de sortie

Nom: _____

Étiquette la rose des vents avec des directions. Tu peux utiliser des abréviations !!



Remplis les tirets:

L'Ontario est _____ du Québec.

Le Nunavut est _____ du Manitoba.

La Nouvelle-Écosse est _____ de Terre-Neuve-et-Labrador.

Une boussole pointe toujours _____.

Billet de sortie

Nom: _____

Étiquette la rose des vents avec des directions. Tu peux utiliser des abréviations !!



Nunavut

La capitale est _____

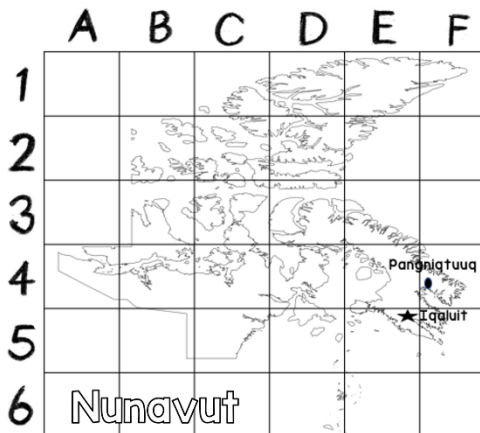


Iqaluit est situé à _____

Iqaluit est _____ de Pangnituq.

Pangnituq est situé à _____

Pangnituq est _____ d'Iqaluit.



1. Remplis les tirets pour chaque phrase.
2. Colorie le territoire de Nunavut.
3. Découpe la grande boîte.
4. Colle ton travail dans ton lapbook.

Student-Friendly Texts



Faits intéressants sur la Nouvelle-Écosse

La Nouvelle-Écosse est une belle province du Canada. C'est l'une des quatre provinces de l'Atlantique et elle est pleine de choses intéressantes à explorer !

La capitale de la Nouvelle-Écosse est Halifax. On l'appelle le **cœur d'Halifax** parce qu'elle a une longue histoire et de culture. Tu peux y trouver de nombreux musées, galeries et monuments.



La Nouvelle-Écosse abrite de nombreuses espèces sauvages différentes. Vous pouvez trouver des baleines, des phoques, des oiseaux marins le long de la côte. À l'intérieur des terres, tu vas trouver des élan, des cerfs et même des ours ! Il existe également de nombreuses sortes de plantes et d'arbres en Nouvelle-Écosse.

La Nouvelle-Écosse a plusieurs d'endroits formidables à explorer. Tu peux aller pêcher ou te baigner dans l'océan Atlantique ou dans les nombreuses rivières. Tu peux également faire des randonnées à travers les forêts ou visiter des parcs nationaux comme le **parc national des Hautes-Terres-du-Cap-Breton**.



Les gens qui vivent en Nouvelle-Écosse sont appelés Néo-Écossais. Ils parlent anglais et français, donc tu entendras les deux langues lors de ta visite. Les Néo-Écossais aiment aussi s'amuser : ils aiment la musique, la danse, les sports, les festivals et bien plus encore !

Si tu cherches quelque chose d'un peu différent à faire en Nouvelle-Écosse, pourquoi ne pas essayer le surf ? Les vagues de la côte est sont parfaites pour attraper de grandes vagues ! Ou si tu souhaites rester sur terre, il existe de nombreuses plages où tu peux te détendre et profiter du soleil.



Les gens qui vivent en Nouvelle-Écosse occupent de nombreux emplois différents. Certaines personnes travaillent dans l'industrie de la pêche, tandis que d'autres travaillent dans l'agriculture ou la foresterie. De nombreuses personnes travaillent également dans les secteurs du tourisme, de l'hôtellerie et du commerce de détail.

Savais-tu que la Nouvelle-Écosse compte 12 universités ? Cela signifie qu'il existe de nombreuses opportunités pour les étudiants de recevoir une éducation ici !

Quel que soit le type d'aventure que tu recherches en Nouvelle-Écosse, il y en a pour tous les goûts ! Alors va explorer cette belle province – tu ne seras pas déçu !



Une race de chien très populaire en Nouvelle-Écosse est le nom de la province. Rencontre le Retriever de la Nouvelle-Écosse !

© Coach's Corner

Emplois dans le tourisme

Hébergement

Hôtels, motels, auberges, terrains de camping

- Femmes de ménage
- Agents de réception
- Gardes de sécurité
- Voituriers

Nourriture

Restaurants, camions de nourriture, dépanneurs

- Cuisiniers
- Serveurs
- Nettoyants
- Gestionnaires

Attraction touristique

Aventure

Parcs d'attractions, événements sportifs, festivals

- Organisateurs d'événements
- Vendeurs de billets
- Guides touristiques
- Vendeurs de souvenirs

Transport

Autobus, taxis, trains, avions, bateaux

- Pilotes
- Conducteurs
- Commissaires
- Agents de sécurité

Engaging Activities

Faits intéressants sur le Yukon

Le Territoire du Yukon est un bel endroit dans le coin nord-ouest du Canada. La capitale est Whitehorse et porte le nom du fleuve Yukon, qui signifie "grand fleuve" dans la langue indigène locale.

Le Yukon est le plus petit et le plus à l'ouest des trois territoires du Canada. Seulement environ 40 000 personnes vivent dans le territoire du Yukon aujourd'hui. Beaucoup d'entre eux appartiennent à divers groupes des Premières Nations tels que les Tlingit et les Tagish Kwan qui vivent ici depuis des siècles.



Une grande partie du sol dans la partie nord du territoire est toujours gelée. Cette terre s'appelle la **toundra**. Les arbres et les plantes ne peuvent pas pousser dans la toundra. Une partie de la partie sud plus chaude des Territoires du Nord-Ouest est boisée.


Le sol dur et gelé rend difficile la croissance de nombreux fruits et légumes. Tu ne trouveras pas beaucoup d'agriculteurs ici !

Le territoire du Yukon comprend des montagnes, des plateaux, des forêts et des rivières. La faune du Yukon comprend des ours, des caribous, des orignaux, des loups et bien d'autres animaux.

Les industries du territoire du Yukon comprennent l'exploitation minière, le tourisme et les arts. Les personnes qui travaillent dans ces industries peuvent avoir des emplois tels que mineurs et artistes.

Certaines personnes travaillent dans les mines ou la foresterie tandis que d'autres travaillent comme enseignants ou médecins. Il y a aussi des gens qui travaillent comme guides touristiques pour montrer aux visiteurs les magnifiques endroits du Yukon.

Les gens d'ici aiment pêcher, camper, faire de la randonnée, du canotage, du ski et de la planche à neige. Le traîneau à chiens est un moyen rapide de déplacer des personnes et des marchandises sur la neige et la glace. De nombreux touristes viennent au Yukon uniquement pour essayer le traîneau à chiens !



© Coach's Corner

126

Le Yukon est le plus petit et le plus à l'ouest des trois territoires du Canada.

Le plus haut sommet montagneux d'Amérique du Nord se trouve au Yukon.

La capitale est Whitehorse, nommé d'après un fleuve Yukon.

Aujourd'hui, environ 40 000 personnes vivent dans le territoire du Yukon.

Une grande partie du sol dans la partie nord du Nunavut est toujours gelée.

La pomme de terre Yukon Gold est du Yukon.

1. Coupe le long des lignes pleines extérieures.
2. Pile le long des lignes pointillées.
3. Colle les régions indiquées sur l'arrière pour créer une « poche ».
4. Place les 4 affirmations correctes dans la poche.

Faits intéressants sur le Yukon



colle ici

colle ici

Yukon: Trouve les faits intéressants

Students identify the 4 true statements to make an Interesting Facts pocket.

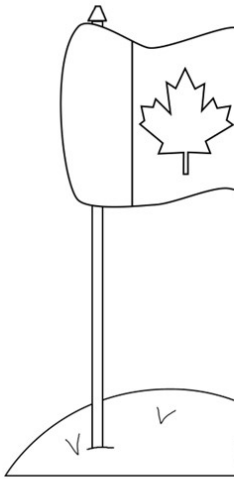
Faits intéressants sur l'Ontario



Answer Keys

Canada's Political and Physical Regions Quiz: ANSWER KEY

1. B-10
2. A-3
3. C-Ottawa
4. A-The Cordillera
5. B - Canadian Shield
6. Any 2 of: Nova Scotia, New Brunswick, Newfoundland & Labrador, and Prince Edward Island
7. One of: fishing, hunting, logging
8. The Great Lakes and the St. Lawrence River are important to the region because it is used for recreation, agriculture (for soil), and the shipping industry.
9. Any 2 of: Canadian flag, Canada goose, maple leaf, RCMP (Mountie), beaver, Parliament Buildings, Bluenose, hockey, and the colours red & white
10. British Columbia - Victoria
Alberta - Edmonton
Northwest Territories - Yellowknife



© Coach's Corner

Lapbook Rubric

Name: _____ Province or Territory: _____

Cat.	Level 1	Level 2	Level 3	Level 4
Knowledge & Understanding	Shows limited knowledge of the social studies content	Shows some knowledge of the social studies content	Shows considerable knowledge of the social studies content	Shows thorough knowledge of the social studies content
Interpretation			Interprets and evaluates data with considerable effectiveness	Interprets and evaluates data with a high degree of effectiveness
Application			Uses social studies vocabulary with considerable effectiveness	Uses social studies vocabulary with a high degree of effectiveness
Analysis			Makes connections within and between contexts with considerable effectiveness	Makes connections within and between contexts with a high degree of effectiveness

Political Map of Canada ANSWER KEY

Name: _____

- Write the name of each province or territory on the map of Canada. Use the Provinces and Territories sheet to help you.
- Colour each province or territory a different colour.

TEACHERS NOTE: Students can choose their own colours to represent each province or territory. You might want to allow them to simply put the province or territory name using abbreviations for the smallest political regions as our tiniest province has one of the longest names!!



© Coach's Corner


29

Assessment Tools

Billet de sortie

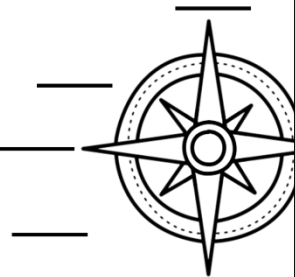
Nom: _____

Étiquette la rose des vents avec des directions. Tu peux utiliser des abréviations !!



Billet de sortie

Étiquette la rose des vents avec des directions. Tu peux utiliser des abréviations !!



Billet de sortie

Nom: _____

Trace une ligne pour associer chaque capitale à la bonne province et au bon territoire.

Charlottetown

Toronto

Halifax

Whitehorse

Régina

Saskatchewan

Yukon

Terre-Neuve-et-Labrador

Alberta

Colombie-Britannique

Quiz sur les régions politiques et physiques du Canada

Nom: _____

Choix multiples : encercle la bonne réponse.

1. Combien de provinces y a-t-il au Canada?

- a) 8
- b) dix
- c) 12

2. Combien de territoires y a-t-il au Canada?

- a) 3
- b) 4
- c) 5

3. Quelle est la capitale du Canada ?

- a) Toronto
- b) Montréal
- c) Ottawa

4. Quelle région physique a les montagnes Rocheuses ?

- a) La Cordillère
- b) Les Prairies
- c) Le Bouclier canadien

5. Quelle région physique a les mines de métaux précieux comme les mines de cuivre, ainsi que des mines de charbon ?

- a) La région de la Cordillère
- b) Le Bouclier canadien
- c) Les Grands Lacs

Réponses courtes:

6. Nomme deux provinces de la région du Centre.

7. Quelle est une activité principale des gens de la région de la Cordillère ?

15

5

2

1

Chat Stations

L'une de ces choses n'est pas comme les autres : les plans d'eau

A

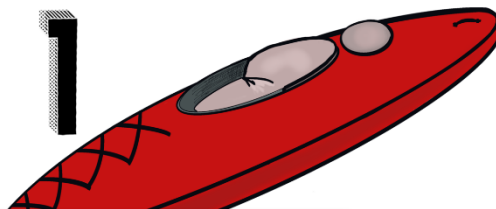
1



L'une de ces choses n'est pas comme les autres : les modes de

K

1



2

3



One of These Things is Not Like the Others: Recording Sheet

Noms: _____

- Regarde chaque affiche. (Chaque affiche a une étiquette de lettre.)
- Regarde les 3 images sur chaque affiche. Si tu sais ce que montrent les images, écris le bon nom dans la case.
- Colorie la case qui montre l'image non canadienne.

Affiche	1	2	3
A Corps d'eau			
B Paysages			
C Ours			
D Cartes			
E Arbres			
F Oiseaux			
G Sports			
H Bâtiments célèbres			
I Nourriture			
J Drapeaux			
K Modes de transport			



TERRE-NEUVE-ET-LABRADOR

Le rocher



Capitale: _____

Premier ministre: _____

Population: _____

Abréviation: _____

Terre-Neuve: plaque d'immatriculation et faits

Choose the activities that best meet your students' needs!

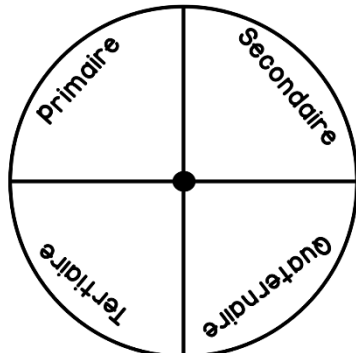
Modèles de lapbook des secteurs économiques

1. Découpe la forme A et la forme B.
2. Inscris le nom de ta province ou territoire sur la forme A.
3. Fais un dessin et/ou écris le nom d'une industrie dans chaque section de la forme B.
4. Pose la forme A sur la forme B.
5. Passe une attache parisienne à travers le point noir au centre des formes.
6. Attache la roue à ton lapbook.

A



B



Symboles de l'Alberta

Devise provinciale



Drapeau provincial



Animal provincial



Oiseau provincial



Arbre provincial



Fleur provinciale

Ville de Québec

Québec

Je me souviens



L'origine du nom de la ville, Québec, vient de la langue anishinabée « passage étroit » ou « droit ».



Elle est située dans la seule province canadienne ayant le français comme langue officielle.



L'Hôtel Château Frontenac détient le record mondial Guinness de l'hôtel le plus photographié au monde !



C'est la seule ville fortifiée d'Amérique du Nord au nord du Mexique et a été reconnue comme site du patrimoine mondial de l'UNESCO en 1985.