

Президенту України, Верховному Головнокомандувачу
Збройних сил України Порошенку П.О.
Адміністрація Президента України,
вул. Банкова 11, м. Київ, 01220

Копія:

Голові Ради національної безпеки та оборони України
Турчинову О.В.
вул. Командарма Каменєва, 8
М. Київ, 01601

колектив розробників наукового обґрунтування
необхідності створення НПП «Олешківські піски»
Херсонський державний університет
Факультет біології, географії та екології
вул. Університетська, 27
м. Херсон, 73000, тел. (0552)326717
YuPetrova@ksu.ks.ua

Вельмишановний Петре Олексійовичу!

До Вас звертаються науковці Херсонського державного університету, які приймали участь у створенні національного природного парку «Олешківські піски» та добре обізнані з ситуацією навколо нього.

Причиною нашого звернення стало те, на в даний час навколо Національного природного парку «Олешківські піски» склалася така ситуація, яка загрожує не тільки нормальному функціонуванню цієї установи, але й існуванню тих природних комплексів та об'єктів, задля охорони яких був створений цей Національний природний парк (далі НПП та Парк). Своїм зверненням ми хочемо підтримати звернення НПП «Олешківські піски» до РНБО (вхідний № У-1503/2015 від 21.12.2015 р.), через відсутність реакції на нього з боку РНБО по суті (парк отримав лише формальну відповідь від РНБО ще минулого 2015 року (вихідний № 1467/8-8-2 від 22.12.2015 р.)).

Національний природний парк «Олешківські піски» створено в Херсонській області згідно до Указу Президента України від 23 лютого 2010 року № 221 «Про створення Національного природного парку «Олешківські піски». Парк розташований на території Голопристанського, Цюрупинського районів та Новокаховської міської ради Херсонської області. Загальна площа Парку становить 8020,36га земель державної власності, у тому числі 5222,30га земель, які вилучаються в установленому порядку (Державне підприємство «Каховське лісове господарство» – 2140,30га; Державне підприємство «Великокопанівське лісомисливське господарство» – 531,70га; Державне підприємство «Цюрупинське лісомисливське господарство» – 2550,30 га) та надані Парку у постійне користування, і 2798,06 га земель, які включаються до його складу без вилучення у землекористувачів. Ці землі були надані парку у відповідності з чинним законодавством, що в тому числі, погоджено підписом Міністра оборони України П.В. Лебедевим.

Раніше, у 50-80-х роках більша частина цієї території використовувалася, як військовий авіаційний полігон Міноборони, на підставі Розпорядження Ради Міністрів СРСР від 06.04.1950 року №478-РС, постанов (рішень) Ради Міністрів УРСР від 04.05.1950 року № 1314-035 та від 25.09.1951 року № 18020-РС та АКТу на право довгострокового тимчасового користування землею без вилучення із земель державного лісового фонду зареєстрований в

книзі реєстрації землекористувань Цюрупинської районної ради за №120 (1985р.), термін дії якого закінчився у 1995р. На теперішній час ніяких документів, що підтверджують право на продовження використання даної ділянки Міністерством оборони України не має.

Національний парк «Олешківські піски» став символом українського півдня, брендом Херсонщини та має світове природоохоронне значення. Сьогодні унікальні природні комплекси НПП «Олешківські піски» знищуються через велике мілітарне антропогенне навантаження. Ми розуміємо необхідність підвищення боєздатності Збройних Сил України і їхню потребу у постійному навчанні, але не можна з одного боку боронити свою землю, а з іншого боку руйнувати її природну спадщину.


Альтернативним місцем для проведення військових навчань можуть бути території згарищ на Нижньодніпровських пісках. Зокрема великі площі згарища займають в Голопристанському районі Херсонської області. Внаслідок тривалого культивування штучних лісів ці території практично втратили природоохоронну цінність, принаймні вона в рази нижча ніж на Козачелазерській арені. Також на відміну від останньої тут відсутні природоохоронні об'єкти, а краєвиди значно поступаються в атрактивності.

Територія яка пропонується під полігон знаходиться в Голопристанському лісомисливському господарстві між м. Гола Пристань та селами Велика і Мала Кардашинки, Гладківка, Малі Копані. Орієнтовно ділянка займає площу 8500 га. Вона має розміри 19 (20) x 4,5 (3-7) км. Орієнтовні межі ділянки вказані на картосхемах, що додаються. Ми свідомі того, що ми не вправі розпоряджатися землями лісового фонду, що в них є законний господар з яким необхідно узгоджувати такі дії. Однак, ми керуємося інтересами держави. Обидві території, і та яка зараз використовується як полігон на Козачелазерській арені за межами НПП «Олешківські піски» і та яка пропонується під полігон нами на Олешківській арені номінально належать лісомисливським господарствам Херсонщини. Тому мова власне йде про заміну одних земель лісового фонду області на інші.

Звертаємося до Вас з вимогою вжити негайних заходів щодо збереження унікальної природи Козачелазерської арени Нижньодніпровських пісків та відновлення функціонування на цій території Національного природного парку «Олешківські піски». В разі неможливості повного припинення функціонування полігону на Нижньодніпровських пісках просимо розглянути пропозицію щодо передислокації його з території Козачелазерської арени на територію згарищ на Олешківську арену в межах Голопристанського ЛМГ.

Керівник колективу

Доктор біологічних наук, професор,
Заслужений працівник освіти України

 Ходосовцев О.Є.

Члени колективу

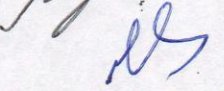
Доктор біологічних наук, професор

 Мойсієнко І.І.

Доктор географічних наук, доцент

 Мальчикова Д.С.

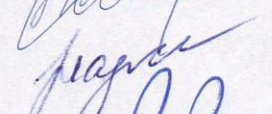
Доктор географічних наук, доцент

 Пилипенко І.О.


Кандидат біологічних наук, старший науковий співробітник

 Селюніна З.В.

Викладач

 Наумович А.О.

Викладач

 Пономарьова А.А.