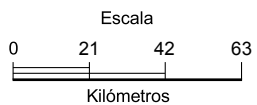
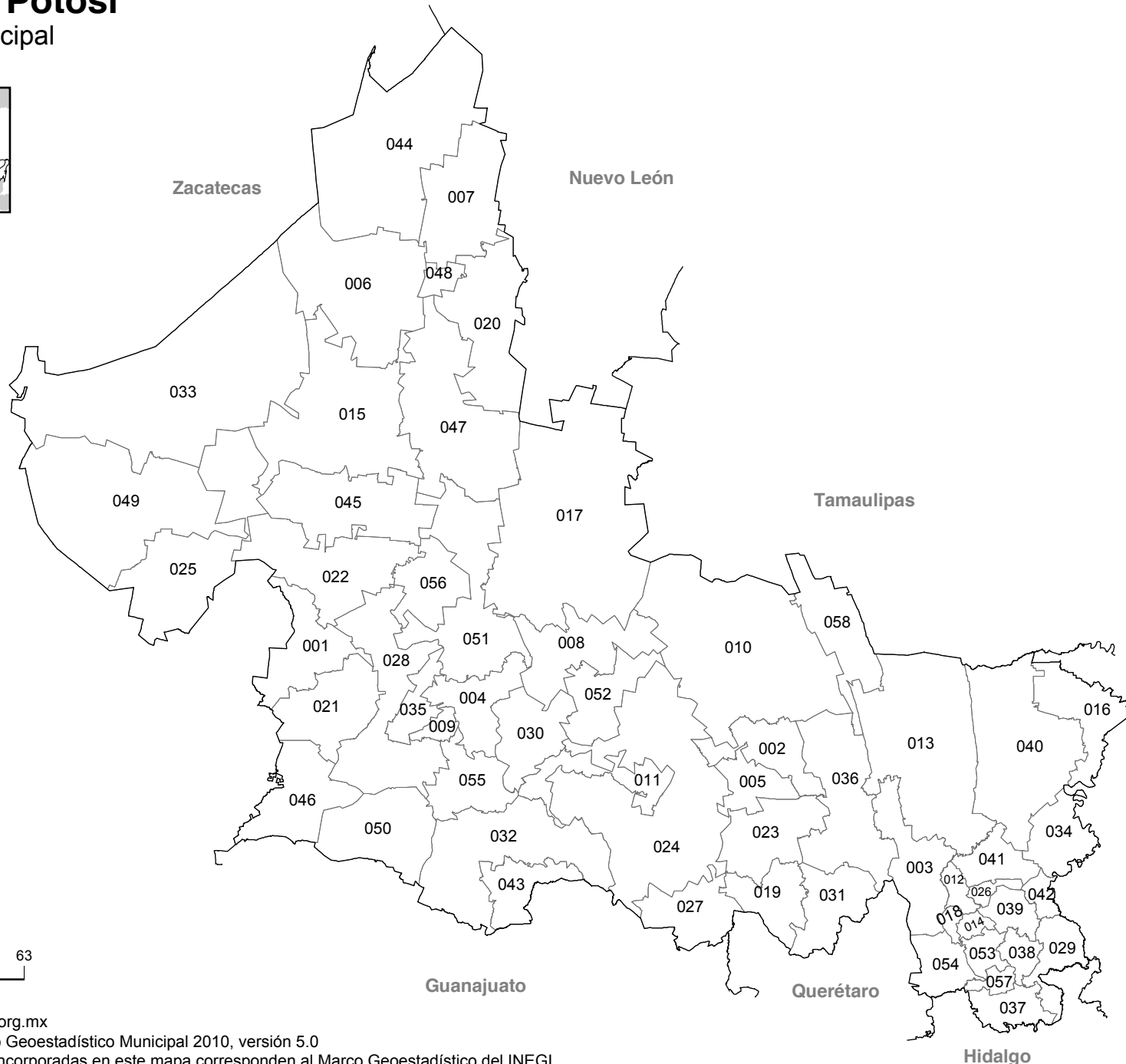



# San Luis Potosí

División municipal



[www.cuentame.inegi.org.mx](http://www.cuentame.inegi.org.mx)

Fuente: INEGI. Marco Geoestadístico Municipal 2010, versión 5.0

Nota: Las divisiones incorporadas en este mapa corresponden al Marco Geoestadístico del INEGI

Veracruz de  
Ignacio de  
la Llave



# San Luis Potosí

## División municipal

- |                                 |                          |
|---------------------------------|--------------------------|
| 001 Aqualulco                   | 037 Tamazunchale         |
| 002 Alaquines                   | 038 Tampacán             |
| 003 Aquismón                    | 039 Tampamolón Corona    |
| 004 Armadillo de los Infante    | 040 Tamuín               |
| 005 Cárdenas                    | 041 Tanlajás             |
| 006 Catorce                     | 042 Tanquián de Escobedo |
| 007 Cedral                      | 043 Tierra Nueva         |
| 008 Cerritos                    | 044 Vanegas              |
| 009 Cerro de San Pedro          | 045 Venado               |
| 010 Ciudad del Maíz             | 046 Villa de Arriaga     |
| 011 Ciudad Fernández            | 047 Villa de Guadalupe   |
| 012 Tancanhuitz                 | 048 Villa de la Paz      |
| 013 Ciudad Valles               | 049 Villa de Ramos       |
| 014 Coxcatlán                   | 050 Villa de Reyes       |
| 015 Charcas                     | 051 Villa Hidalgo        |
| 016 Ebano                       | 052 Villa Juárez         |
| 017 Guadalcázar                 | 053 Axtla de Terrazas    |
| 018 Huehuetlán                  | 054 Xilitla              |
| 019 Lagunillas                  | 055 Zaragoza             |
| 020 Matehuala                   | 056 Villa de Arista      |
| 021 Mexquitic de Carmona        | 057 Matlapa              |
| 022 Moctezuma                   | 058 El Naranjo           |
| 023 Rayón                       |                          |
| 024 Rioverde                    |                          |
| 025 Salinas                     |                          |
| 026 San Antonio                 |                          |
| 027 San Ciro de Acosta          |                          |
| 028 San Luis Potosí             |                          |
| 029 San Martín Chalchicuatla    |                          |
| 030 San Nicolás Tolentino       |                          |
| 031 Santa Catarina              |                          |
| 032 Santa María del Río         |                          |
| 033 Santo Domingo               |                          |
| 034 San Vicente Tancuayalab     |                          |
| 035 Soledad de Graciano Sánchez |                          |
| 036 Tamasopo                    |                          |